



Liberté • Égalité • Fraternité
RÉPUBLIQUE FRANÇAISE

GUYANE

RECUEIL DES ACTES
ADMINISTRATIFS
N°R03-2017-118

PUBLIÉ LE 24 MAI 2017

Sommaire

Cabinet

- R03-2017-05-23-003 - Arrêté portant autorisation d'organiser une course cycliste à étapes intitulée "grand prix de la SARA" du 26 au 28 mai 2017 (17 pages) Page 3
- R03-2017-05-23-002 - arrêté portant autorisation d'organiser une course cycliste intitulée Challenge Cabalou Auto 1ère manche jeunes le 25 Mai 2017 (15 pages) Page 21

DEAL

- R03-2017-05-22-010 - Arrêté préfectoral autorisant la SARL Sands Ressources à exploiter une AEX sur la commune de Roura sur la crique Mazin (14 pages) Page 37
- R03-2017-05-22-011 - Arrêté préfectoral autorisant la SARL SOMIRAL à exploiter une AEX sur la commune de Régina, sur les criques Benoît et Bitá (20 pages) Page 52
- R03-2017-05-22-012 - Arrêté préfectoral autorisant la SARL Société Aurifère de Guyane à exploiter une AEX sur la commune de Mana sur la crique Corocibo 2 (14 pages) Page 73
- R03-2017-05-22-013 - Arrêté préfectoral modifiant l'AP 2015-181-0008-DEAL-SREMD du 30-06-2015 autorisant la SAS Bonaretto Métal Industrie à exploiter une AEX à Grand-Santi sur la crique Para-Maka (10 pages) Page 88

DJSCS

- R03-2017-05-23-001 - Arrêté portant agrément de l'association "Actions pour le Développement, l'Education et la Recherche" (ADER), organisme habilité à procéder à l'élection de domicile des personnes sans domicile stable (2 pages) Page 99

Cabinet

R03-2017-05-23-003

Arrêté portant autorisation d'organiser une course cycliste
à étapes intitulée "grand prix de la SARA" du 26 au 28 mai
2017

course cycliste à étapes Grd prix Sara



Liberté • Égalité • Fraternité

RÉPUBLIQUE FRANÇAISE

Etat major interministériel de zone
Bureau de la protection civile

PREFET DE LA REGION GUYANE

Arrêté

**portant autorisation d'organiser une course cycliste à étapes
intitulée « Grand prix de la SARA » du 26 au 28 Mai 2017**

Le préfet de la région Guyane
Chevalier de la légion d'honneur
Chevalier de l'ordre national du mérite

- Vu** le code général des collectivités territoriales et notamment son article L2215-1 ;
 - Vu** le code de la route notamment les articles R411-29 à R411-32 ;
 - Vu** le code du sport et notamment ses articles R331-6 à R331-17, A331-2 à A331-15 et A331-37 à A331-42 ;
 - Vu** le code de l'environnement et notamment ses articles R414-19 à R414-26 ;
 - Vu** le décret n°2004-374 du 29 avril 2004 modifié relatif aux pouvoirs des préfets, à l'organisation et à l'action des services de l'État dans les régions et départements et notamment son article 43 ;
 - Vu** le décret du 17 décembre 2015 portant nomination du préfet de la région Guyane, préfet de la Guyane – M. JAEGER (Martin) ;
 - Vu** la demande déposée le 8 avril 2016 par le Comité Régional de Cyclisme de la Guyane, représenté par son président, en vue d'être autorisé à organiser, du 26 au 28 Mai 2017, une course cycliste à étapes ouverte aux catégories 1^{ère}, 2^{ème}, 3^{ème} et Juniors 2, intitulée « Grand prix de la Sara », dont le parcours empruntera des voies ouvertes à la circulation sur le territoire des communes de Kourou, Macouria, Rémire-Montjoly, de Matoury, de Montsinéry-Tonnégrande et de Roura ;
 - Vu** le dossier annexé à cette demande ;
 - Vu** l'attestation d'assurance émise le 1^{er} janvier 2017 par la ste AXA France IARD SA ;
 - Vu** l'avis favorable émis par la directrice de la jeunesse, des sports et de la cohésion sociale ;
 - Vu** l'avis favorable émis par le général, commandant la gendarmerie de Guyane ;
 - Vu** l'avis favorable émis par le président de l'Assemblée de Guyane/Direction des infrastructures ;
 - Vu** l'avis favorable émis par le directeur de l'environnement, de l'aménagement et du logement ;
 - Vu** l'avis émis par le directeur départemental des services d'incendies et de secours pour l'ensemble des manifestations sportives de ce type annexé au présent arrêté ;
 - Vu** les avis favorables émis par les maires de Kourou, Rémire-Montjoly, de Matoury, Macouria de Montsinéry-Tonnégrande et de Roura ;
- Sur** proposition du Directeur de Cabinet de la région Guyane ;

Arrête

Article 1 – Le Comité Régional de Cyclisme de la Guyane, est autorisé à organiser, du 26 au 28 mai 2017, une course cycliste à étapes ouverte aux catégories 1^{ère}, 2^{ème}, 3^{ème} et Juniors 2, intitulée « grand prix de la Sara », dont le parcours empruntera des voies ouvertes à la circulation sur le territoire des communes de Kourou, Macouria de Rémire-Montjoly, Matoury de Montsinéry-Tonnégrande et de Roura.

L'itinéraire emprunté et les modalités d'organisation se dérouleront comme suit :

vendredi 26 mai contre la montre individuel :Nombre de concurrents : 80 environ

1^{er}Départ : 15h30 – ancienne route de Dégrad des Cannes (route du Mahury) face à la maison Artisanale de Dégrad des Cannes.

1er départ : 8h00 ancienne route de Dégrad des Cannes (route du Mahury) face à la maison Artisanale de Dégrad des Cannes.

Trajet : ancienne route de Dégrad des Cannes – carrefour route des Plages – carrefour zone Portuaire /route de la Cimenterie – route de la Cimenterie - carrefour de la Cimenterie/parc d'Activités – Carrefour parc d'Activités/RN3 – RN3 EDF – la Sara.

Arrivée :17h30 – RN3 face à la Sara (Dégrad des Cannes).

Distance : 5kms

Samedi 27 Mai - 1ème étape

Départ : 15h00 devant la SARA (Kourou)

Trajet : RN3 – route du maire – giratoire Café – pont de la rivière de Kourou – RN1 – montagne des Pères – RN1 – carrefour Matiti – pont crique Brémont – bourg de Tonate – RN1 – carrefour – RD5 – carrefour bretelle RD5/RD51 – parc Animalier – RD5 – carrefour bretelle RD14 – RD5 – pont de Montsinéry – pont crique Coco – RD5 – carrefour bretelle de Tonnégrande – RD5 – pont Inini – pont des Cascades – morne aux Canards – RD5 – carrefour Galion – RN2 – carrefour de Stoupan – RN2 – giratoire Califourchon – RD24 – carrefour la Levée – RD24 – giratoire de Copaya – RD24 – carrefour Barbadianes – pont crique Fouillée – RD24 – centre Pénitentiaire – giratoire Adélaïde Tablon – RN3 – pont Beauregard – RN3 – carrefour entrée parc d'Activités – RN3.

Arrivée : 18h00 RN3 face à la SARA (Dégrad des Cannes)

Distance réelle 120 kms.

Dimanche 28 mai 2017 - 2ème étape

Départ : 8h00 devant la Sara (Dégrad des Cannes)

Trajet : RN3 – carrefour parc d'Activités/RN3 – pont Beauregard – giratoire A. Tablon – RD24 – centre Pénitentiaire – RD24 – entrée centre de Compostage – RD24 – carrefour Barbadianes – RD24 – carrefour la Levée – RD24 – giratoire Califourchon – RN2 – carrefour de Stoupan – RN2 – pont du Tour de l'Iles – carrefour Galion – carrefour Nancibo – RN2 – pont de la Comté – domaine Boulanger – carrefour Cacao – **DEMI-TOUR** – carrefour Cacao - RN2 – domaine Boulanger – pont de la Comté – RN2 – carrefour Nancibo – carrefour Galion – RN2 – pont du tour de l'Iles – carrefour de Stoupan – RN2 – giratoire Califourchon – RD24 – carrefour la Levée – RD24 – carrefour Barbadianes – RD24 - entrée centre de Compostage – RD24 – centre Pénitentiaire – giratoire Adélaïde Tablon – pont Beauregard – carrefour parc d'Activités - RN3 – entrée EDF – RN3.

Arrivée : 13h00 face à la SARA (Dégrad des Cannes).Distance réelle : 140kms.

Article 2 – La présente autorisation est accordée sous réserve de la stricte observation de dispositions des décrets et arrêtés susvisés, ainsi que des mesures suivantes.

L'organisateur devra prendre toute les mesures nécessaires pour assurer la sécurité des participants, du personnel encadrant l'épreuve, des spectateurs et des usagers de la route et veillera au strict respect du code de la route et des règles de sécurité édictées par la fédération française de cyclismes (FFC).

La manifestation bénéficiera d'une priorité de passage aux intersections. Les concurrents et véhicules de la caravane devront occuper uniquement le coté droit de la chaussée.

Pour une plus grande sécurité, les usagers de la route et les riverains des différentes communes traversées devront être informés préalablement du passage de l'épreuve. Cette information pourra être complétée par le passage, le jour de l'épreuve, d'un véhicule annonçant l'arrivée des participants.

SECOURS ET PROTECTION

L'organisateur devra mettre en place une couverture médicale adaptée avec la présence d'une ambulance, de secouristes, d'un appareil de réanimation et d'un médecin chargé de la direction des secours et de l'interconnexion avec le SAMU.

Des moyens de communication adaptés devront être prévus par l'organisateur pour pouvoir contacter à tout moment les services de secours.

Le port du casque à coque rigide est obligatoire pour tous les coureurs cyclistes participant à l'épreuve. Un dispositif de protection à l'attention tant du public que des concurrents devra également être mis en place. Une attention particulière au niveau des intersections ou carrefours où la course doit être prioritaire (présence de barrière type K2 et de signaleurs équipés de piquets mobiles type K10) et des arrivées de manche (barrière suffisant des 2 cotés de la voie et présence de signaleurs pour canaliser et contenir les spectateurs).

SERVICE D'ORDRE

L'organisateur doit mettre en place un service d'ordre composé d'officiels, de cadres techniques et de signaleurs.

L'organisateur pourra également définir avec les maires des communes traversées des prestations des polices municipales.

L'organisateur devra prendre à sa charge les éventuels frais du service d'ordre exceptionnel qui devraient être mis en place à l'occasion du déroulement de la course.

L'organisateur assurera la mise en place :

1°/ de signaleurs en nombre suffisant (liste jointe en annexe), titulaires du permis de conduire, identifiables au moyen d'un brassard marqué « course », munis d'un gilet de sécurité rétro réfléchissant de classe II et en possession d'une copie de l'arrêté autorisant la course, ainsi que d'un piquet mobile K 10.

Ils seront placés sur les points du parcours délicats (départ, carrefours, intersections, rond-points...) et devront jalonner l'itinéraire à l'avant de la course afin de sécuriser le passage des concurrents en leur assurant la priorité de passage au niveau de chaque intersection jugée dangereuse ou débouchés de routes ou chemins communaux. **Une attention particulière doit être portée aux intersections ou carrefours de la RN4, également au carrefour de Stoupan RD6/RN2 où la course doit être prioritaire.**

2°/ de la signalisation nécessaire maintien tant pour le déroulement de la course elle-même que pour le maintien des spectateurs et le cas échéant pour les déviations de circulations ou les sens uniques imposés par l'autorité territoriale compétente.

Article 3 – Le premier coureur devra être précédé à 150 mètres d'un véhicule maintenant ses feux de croisement allumés et portant une pancarte visible à 100 mètres indiquant « ATTENTION – RALENTIR – COURSE CYCLISTE » Le dernier concurrent sera suivi d'un « véhicule balai » muni d'un signe distinctif et maintenant également ses feux de croisement allumés.

Article 4 – Les maires des communes traversées édicteront en tant que de besoin, par arrêté municipal, les dispositions nécessaires au bon déroulement de l'épreuve en agglomération.

Article 5 – L'épreuve, ou une ou plusieurs manches ou partie de manche devra être reportée, voire, annulée, par le responsable du service d'ordre de l'organisateur si les conditions de sécurité édictées par le présent arrêté, les mesures prévues pour la protection du public ou des concurrents, le règlement particulier de l'épreuve, ne sont pas respectés. Pour les mêmes raisons, de même que pour des considérations plus générales d'ordre public et de sécurité publique, les responsables locaux de police et de gendarmerie pourront exiger le report voire l'annulation de tout ou partie de l'épreuve.

Avant le départ, l'organisateur devra interroger *Météo France* afin d'être en mesure de prendre toutes les dispositions appropriées pour la sécurité des concurrents et des spectateurs en cas de risque météorologique pouvant aller jusqu'à la suspension ou l'annulation de l'épreuve.

RESPECT DE L'ENVIRONNEMENT

La manifestation n'est pas soumise à l'appréciation des dispositions du décret du 9 avril 2012 relatif à l'évaluation des incendies Natura 2000.

Néanmoins, l'organisateur appliquera les règles de base suivantes.

- inviter le public et les participants dans les brochures distribuées, la signalisation et la communication réalisée autour de la manifestation à respecter la nature et les sites traversés ;
- veiller à ce que soient parqués ou attachés les animaux d'élevages ou domestiques pendant le passage de la course ;
- nettoyer le parcours après la manifestation (débalisage et enlèvement des déchets).

Article 6 – Le jet de tracts, journaux, prospectus, objets ou produits quelconques sur la voie publique est rigoureusement interdit.

Article 7 - L'organisateur devra assurer la réparation des dommages, dégradations, modifications de toute nature de la voie publique ou de ses dépendances, imputables aux concurrents, aux organisateurs ou à leurs préposés.

Articles 8 – La présente autorisation ne dispense pas l'organisateur de l'obtention de toutes les autres autorisations nécessaires, notamment celles des gestionnaires des voies empruntées.

Article 9 – La présente décision peut-être contestée selon les voies de recours et dans les délais mentionnés ci-dessous (1)

Article 10 – Le préfet de la région Guyane, le président de l'Assemblée de Guyane, les maires de Kourou, Macouria de Rémire-Montjoly, de Matoury, de Montsinéry-Tonnégrande et de Roura, le général, commandant la gendarmerie de Guyane, le directeur de l'environnement, de l'aménagement et du logement, la directrice de la jeunesse, des sports et de la cohésion sociale et l'organisateur, sont chargés, chacun en ce qui le concerne, de l'exécution du présent arrêté, dont une copie leur sera adressée, et qui sera publié au recueil des actes administratifs de la préfecture de la région Guyane.

Cayenne le 23 Mai 2017

Le préfet
le Sous-préfet, Directeur de Cabinet



Laurent LENOBLE

(1) dans les deux mois à compter de la notification ou de la publication de la présente décision, les recours suivants peuvent être introduits :

- un recours gracieux adressé à M. le préfet de la région Guyane – direction de la réglementation, de la citoyenneté et de la réglementation – bureau des élections et de la réglementation générale – Préfecture de la région Guyane – CS 7008 – 97307 Cayenne cedex
- un recours hiérarchique adressé à M. le ministre de l'intérieur - Direction des libertés publiques et des affaires juridiques – sous-direction des libertés publiques et de la police administrative, 11 rue des Saussaies – 75800 Paris cedex 08
- un recours contentieux adressé auprès du tribunal administratif de Cayenne, 7 rue Schœlcher – 97300 Cayenne – Ce recours juridictionnel doit être déposé au plus tard avant l'expiration du 2^e mois suivant la date de notification de la décision contestée (ou bien du 2^e mois suivant la date du rejet de votre recours gracieux ou hiérarchique).



LIBERTÉ • ÉGALITÉ • FRATERNITÉ
RÉPUBLIQUE FRANÇAISE
MINISTÈRE DE L'INTÉRIEUR

Nous sommes là pour vous aider



DEMANDE D'AUTORISATION POUR L'ORGANISATION D'UN EVENEMENT SUR UNE VOIE OUVERTE A LA CIRCULATION PUBLIQUE, UN CIRCUIT, UN TERRAIN OU UN PARCOURS

(Articles R.331-6 à R.331-17 du code du sport et arrêté du 1^{er} décembre 1959 portant application du décret n°55-1366 du 18 octobre 1955 ;
Articles R.331-18 à R.331-28 du code du sport et arrêté du 7 août 2006 pris pour l'application des articles 5, 7 et 14 du décret n°2006-554 du 16 mai 2006).

Vous comptez organiser un événement sur une voie ouverte à la circulation publique, un circuit, un terrain ou un parcours. La loi vous impose de remplir une demande d'autorisation précisant le type d'événement envisagé.

LES ORGANISATEURS :

Vos nom et prénom, ou la raison sociale de votre établissement : _____

COMITE REGIONAL DE CYCLISME DE LA GUYANE

Adresse complète : Rue Gabriel DEVEZE - Bte Postale 840

9 | 7 | 3 | 0 | 0 | CAYENNE

Code postal

Ville ou Commune

Numéro de téléphone : 0594 31 85 50 Numéro de télécopie : 0594 31 85 50

Adresse électronique : comite.cyclisme.guyane@wanadoo.fr

VOUS SOUHAITEZ ORGANISER (Cochez la case correspondante) :

- une manifestation sportive
 - avec engagement de véhicules à moteur
 - sans engagement de véhicules à moteur
- une concentration de véhicules terrestres à moteur (dont le nombre est égal ou supérieur à 200 véhicules automobiles ou 400 véhicules à moteur de 2 à 4 roues, y compris les véhicules d'accompagnement)

Nature de la manifestation : Course cycliste
à étapes sur route

Type et nombre de véhicules : _____

Type et nombre de véhicules : _____

TITRE DE L'EVENEMENT :

GRAND PRIX SARA

- Open

LIEU D'ORGANISATION (Cochez la case correspondante) :

- Voie ouverte à la circulation publique
- Circuit (1)
- Terrain (2)
- Parcours (3)

Précisez : REMIRE - MATOURY - ROURA - MONTSINERY TONNEGRANDE -
MACOURIA - KOUROU - CACAO

DATE ET DUREE DE L'EVENEMENT :

26 au 28 mai 2017

Trois 1/2 journées

- .../...
- (1) Circuit = un itinéraire fermé qui peut être parcouru plusieurs fois sans être quitté. Il ne peut emprunter que des voies fermées à la circulation publique, de manière permanente ou temporaire. Son tracé est délimité par des bordures, talus ou bandes de rives ou par tout autre moyen. Son revêtement peut être de différentes natures, telles qu'asphalte, béton, terre naturelle ou traitée, herbe, piste cendrée, glace. Un même circuit peut comporter plusieurs natures de revêtement (article R.331-21 1^{er} du code du sport) 3
 - (2) Terrain = un espace d'évolution non ouvert à la circulation publique sur lequel il n'existe pas de parcours défini et où sont pratiquées des disciplines pour lesquelles le chronométrage ne constitue qu'un élément accessoire du classement, telles que triel ou franchissement (article R.331-21 2^o du code du sport).
 - (3) Parcours = un itinéraire non fermé, allant d'un point de départ à un point d'arrivée distinct, empruntant des voies non ouvertes ou temporairement fermées à la circulation publique et sur lequel le départ est donné individuellement aux concurrents (article R.331-21 3^o du code du sport)

La loi n° 78-17 du 6 janvier 1978 relative à l'informatique, aux fichiers et aux libertés, s'applique aux réponses contenues dans ce formulaire. Elle garantit un droit d'accès aux données nominatives pour les personnes concernées et la possibilité pour celles-ci de rectifier ces données.

CALENDRIER SUR LEQUEL A ETE INSCRIT L'EVENEMENT (le cas échéant)

Comité Régional de Cyclisme de la Guyane

FEDERATION SPORTIVE AVANT AGREE CETTE MANIFESTATION (le cas échéant)

Fédération Française de Cyclisme

A : Cayenne, le 02 avril 2017

Signature :

INFORMATIONS PRATIQUES

I. A QUI TRANSMETTRE LA DEMANDE D'AUTORISATION ? :

- 1.1. En cas de manifestation ou concentration de véhicules terrestres à moteur portant sur 20 départements et plus :
Ministère de l'intérieur – Direction des libertés publiques et des affaires juridiques – sous-direction de la circulation et de la sécurité routières – bureau de la sécurité et de la réglementation routières - Place Beauvau 75800 PARIS Cedex 08
- 1.2. En cas de manifestation ou concentration de véhicules terrestres à moteur portant sur moins de 20 départements :
Chaque préfet de département traversé.
- 1.3. En cas de manifestation, sans engagement de véhicules terrestres à moteur, qui se déroule dans vingt départements ou plus distincts :
Ministère de l'intérieur – Direction des libertés publiques et des affaires juridiques – sous-direction de la circulation et de la sécurité routières – bureau de la sécurité et de la réglementation routières - Place Beauvau 75800 PARIS Cedex 08
- 1.4. En cas de manifestation, sans engagement de véhicules terrestres à moteur, qui se déroule dans un nombre égal ou inférieur à vingt départements distincts :
Préfet du département dans lequel le départ de l'épreuve est donné.
- 1.5. En cas de manifestation, sans engagement de véhicules terrestres à moteur, qui se déroule dans le ressort exclusif d'un arrondissement :
Sous-préfet de l'arrondissement.

II. PIECES A JOINDRE AU DOSSIER :

- Pour l'organisation d'une manifestation de véhicules terrestres à moteur sur un circuit, un terrain ou un parcours
- Un document précisant les modalités et les caractéristiques de la manifestation ;
 - Un plan détaillé des voies et des parcours empruntés et un plan masse dès lors qu'il s'agit d'une manifestation se déroulant sur un circuit ;
 - Le règlement applicable à la manifestation, en conformité avec les règles mentionnées à l'article R.331-19 du code du sport ;
 - Le nombre maximal de spectateurs attendus à cette manifestation ;
 - Le recensement des dispositions assurant la sécurité et la protection des participants et des tiers ainsi que les mesures prises par l'organisateur pour garantir la tranquillité publique pendant toute la durée de la manifestation ;
 - Les nom et qualités de la personne désignée comme « organisateur technique » par l'organisateur de la manifestation, et chargée à ce titre de s'assurer que les règles techniques et de sécurité prescrites par l'autorité administrative compétente après avis de la commission départementale de la sécurité routière sont respectées ;
 - Une attestation de police d'assurance souscrite par l'organisateur de la manifestation et couvrant sa responsabilité civile ainsi que celle des participants à la manifestation et de toute personne, nommément désignée par l'organisateur, prêtant son concours à l'organisation de la manifestation.
- Pour l'organisation d'une concentration de véhicules terrestres à moteur sur une voie ouverte à la circulation publique
- La date et les horaires auxquels se déroule la concentration ;
 - Les modalités d'organisation de la concentration ;
 - Un plan des voies empruntées sur lequel figurent les points de rassemblement préalablement définis, au cas où l'itinéraire est imposé aux participants ;
 - Le nombre maximal de spectateurs attendus aux points de rassemblement ;
 - Le recensement des dispositions assurant la sécurité et la protection des participants et des tiers ainsi que les mesures prises par l'organisateur pour garantir la tranquillité publique pendant toute la durée de cette concentration ;
 - Une attestation de police d'assurance souscrite par l'organisateur de la manifestation et couvrant sa responsabilité civile ainsi que celle des participants à la manifestation et de toute personne, nommément désignée par l'organisateur, prêtant son concours à l'organisation de la manifestation.
- Pour l'organisation d'une manifestation sans engagement de véhicules terrestres à moteur sur une voie ouverte ou fermée à la circulation publique
- L'itinéraire précis de la manifestation ;
 - Le règlement de l'épreuve ;
 - Le nombre maximal de spectateurs attendus à cette manifestation ;
 - L'engagement de l'organisateur de prendre à sa charge les frais du service d'ordre exceptionnel mis en place à l'occasion du déroulement de l'épreuve et d'assurer la réparation des dommages, dégradations, modifications de toute nature de la voie publique ou de ses dépendances imputables aux concurrents, aux organisateurs ou à leurs préposés ;
 - Une attestation de police d'assurance souscrite par l'organisateur de la manifestation et couvrant sa responsabilité civile ainsi que celle des participants à la manifestation et de toute personne, nommément désignée par l'organisateur, prêtant son concours à l'organisation de la manifestation.

III. DELAI DE DEPOT

- ☒ Pour les 1.1. et 1.2. :
Tout dossier de demande d'autorisation doit être adressé à l'autorité compétente (en 1 exemplaire s'il s'agit du ministre de l'intérieur, ou en 3 exemplaires à chacun des préfets concernés) au plus tard 3 mois avant la date prévue pour l'organisation de la manifestation ou de la concentration. Si elle concerne une manifestation qui se déroule sur un circuit homologué, ce délai est réduit à 2 mois.
- ☒ Pour les 1.3., 1.4. et 1.5. :
Tout dossier de demande d'autorisation doit être adressé à l'autorité compétente, en 2 exemplaires, au plus tard 3 mois avant la date prévue pour l'organisation de la manifestation. Ce délai est réduit à 6 semaines lorsque l'épreuve doit se disputer dans le cadre d'un seul département.

FICHE SUR L'ORGANISATION D'UNE EPREUVE SPORTIVE

- Dénomination de l'épreuve : **GRAND PRIX SARA**
- Organisateur : **Comité Régional de Cyclisme de la Guyane**
- Nombre de concurrents : **80 environ**
- Itinéraire succinct : **parcours détaillé, parcours chronométré et plan joints**
- Date de l'épreuve : **26 au 28 mai 2017**

I – ORGANISATION DU SERVICE D'ORDRE :

1.1 MOYENS

Personnels : Officiels – Signaleurs fixes et à moto

Matériel : Chasubles, palettes face rouge et verte, radio émettrice / réceptrice, gyrophares, barrière de sécurité, drapeaux jaune pour signaler les zones dangereuses,

1.2 CONVENTION

Oui

Non

II – PROPOSITION POUR LA PROTECTION DU PUBLIC (départ – itinéraire – arrivée) :

- Signaleurs : **20 environ dont 4 à motos**
- Barrières : **30 environ à chaque arrivée et départ**
- Ambulance : **oui + présence de 2 secouristes**

III – RESPECT DISPOSITIONS REGLEMENTAIRES DOCUMENT PREFECTURE :

- Règlement de l'épreuve : **X** Oui Non
- Parcours détaillé de l'épreuve **X** Oui Non
- Liste nominative des signaleurs **X** Oui Non

IV – REMARQUE RELATIVES A L'ITINERAIRE (point délicats du parcours) :

- Traversée dangereuse d'agglomération :
- Carrefours importants :
- Itinéraire dangereux :
- Voie à grande circulation :

V – AVIS DU COMMANDANT DE BRIGADE :

FAVORABLE

DEFAVORABLE (Motif précis)

Sous réserve du respect des règles du code de la route

et du respect des dispositions réglementaires document préfecture.

N° du

Cachet et signature du CB

VI – AVIS DU COMMANDANT DE COMPAGNIE :

FAVORABLE

DEFAVORABLE (Motif précis)

N° du

Cachet et signature du CDT DE CIE



N° épreuve FFC : 3197005016

Réservée à la Fédération Française de Cyclisme, ses Comités Régionaux, Départementaux et groupements affiliés.

Attestation d'assurance Responsabilité Civile et Véhicules Suiveurs

Nous soussignés, « AXA France IARD » entreprise régie par le Code des Assurances, ci-après dénommé « Assureur » dont le siège social est situé 313 Terrasses de l'Arche - 92727 NANTERRE CEDEX, attestons que l'Assuré(e) :

Nom et adresse * : A.S. Croix Du Sud s/couvert du COMITE REGIONAL DE CYCLISME DE LA GUYANE
33, rue Gabriel DEVEZE, BP. 840, 97300, CAYENNE

*Club, association sportive ou groupement affilié à la FFC, ses Comités Régionaux ou départementaux

Organisateur de l'épreuve :

- Intitulé de l'épreuve (territoire français) : GRAND PRIX LA SARA
- Se déroulant le : 26 au 28 mai 2017

est garanti(e) en sa qualité d'organisateur(trice) de l'épreuve précitée par les contrats d'assurance souscrits par la Fédération Française de Cyclisme, sise : Vélodrome National de Saint-Quentin-en-Yvelines - 1 rue Laurent Fignon - 78180 Montigny le Bretonneux :

- Responsabilité Civile n° 7275462604**, le ou la garantissant contre les conséquences pécuniaires de la responsabilité qu'il ou elle peut encourir sur le fondement des articles L. 321-1 et suivants et L. 331-9 et suivants du Code du Sport.

Les garanties sont accordées dans la limite par sinistre de :

- 15.000.000 € par sinistre pour les dommages corporels, matériels, immatériels confondus ;
- Dont 5.000.000 € par sinistre pour l'ensemble des dommages matériels et immatériels consécutifs.

Et couvrent les dommages :

- causés aux tiers, aux spectateurs et aux concurrents de son fait ou de celui des concurrents ;
- du fait des obligations mises à sa charge par les conventions passées avec l'Etat, les collectivités locales territoriales, la Croix Rouge, et d'une façon générale les services publics de sécurité et de protection civile en cas de :
 - dommages causés aux tiers et/ou à lui-même du fait des personnes et matériels mis à disposition (L'Etat bénéficie de la qualité d'Assuré dans le cas où sa responsabilité viendrait à être recherchée.)
 - des dommages corporels et matériels atteignant ce personnel et ces matériels.

L'assureur renonce à tous recours dans la mesure où l'Assuré a lui-même, dans le cadre desdites conventions, renoncé à recours contre l'Etat, les collectivités locales ou territoriales et la Croix Rouge.

Sont notamment exclus les dommages dans la réalisation desquels est impliqué un véhicule terrestre à moteur dont l'Assuré(e) est propriétaire, locataire ou gardien, les dommages aux véhicules confiés, et ceux causés par tout engin aérien.

- Automobile « Véhicules Suiveurs » n° 7349932704** garantissant pendant l'épreuve, entre la ligne de départ et la ligne d'arrivée, de chaque étape lorsqu'il s'agit d'une course à étape, la responsabilité civile circulation encourue à l'égard des tiers et des personnes transportées du fait de l'utilisation des véhicules terrestres à moteur ouvreurs et suiveurs, voitures balais et motos liés à l'organisation.

Les garanties par sinistre sont accordées dans la limite de :

- ✓ Responsabilité Civile circulation :
 - * Dommages Corporels : illimités – avec limitation en cas de faute inexcusable à 1.000.000 € par véhicule et par sinistre sans dépasser 2.000.000 € par année d'assurance.
 - * Dommages Matériels : 100.000.000 € par véhicule et par sinistre dont 10.000.000 € pour les dommages matériels résultant d'incendie, explosion ou atteinte à l'environnement.
- ✓ Recours à concurrence de 8.000 € par événement.
- ✓ Avance sur recours à concurrence de 16.000 € sans pouvoir excéder 80% de la valeur du véhicule avant sinistre.

La liste des véhicules suiveurs est validée par le **Président du jury** et un état du parc devra être transmis au Comité Régional.

Pour les seuls véhicules mis à la disposition et utilisés par l'Etat, les collectivités locales et territoriales, et la Croix Rouge, la garantie est acquise pendant la durée de l'épreuve et pendant le temps nécessaire à l'accomplissement des trajets et mouvements correspondant à la mise en place du personnel et du matériel et à leur retour dans leur lieu de garage ou de casernement d'origine.

La présente attestation ne peut engager ni l'Assureur, ni « Gras Savoye » au-delà des clauses et conditions des contrats auxquels elle se réfère. Celle-ci est valable à compter du 01/01/2017 jusqu'à la prochaine échéance, du 01/01/2018, sous réserve des possibilités de suspension ou de résiliation en cours d'année d'assurance pour les cas prévus par le Code des Assurances ou le contrat.

Le Chef du Comité Régional FFC :

Pour le Président J-Y. THIVER,
Le Responsable de la Commission des Courses,

S FRAUMAR

Fait à Puteaux, le 01/01/2017
Pour l'Assureur, par délégation le Courtier
GRAS SAVOYE WTW – Département Sport
Imm Quai 33 - 33, quai de Dion Bouton
CS 70001 - 92814 PUTEAUX Cedex
N°ORIAS 07001707

AXA France IARD SA

Société anonyme au capital de 214 799 030 Euros
Siège social : 313, Terrasses de l'Arche - 92727 Nanterre Cedex - 722 057 460 R.C.S. Nanterre
Entreprise régie par le Code des assurances - TVA intracommunautaire n° FR 14 722 057 460
Opérations d'assurances exonérées de TVA - art. 261-C CGI - sauf pour les garanties portées par AXA Assistance



Comité Régional de Cyclisme de la Guyane

VENDREDI 26 MAI 2017

GRAND PRIX DE LA SARA
1^{ère} - 2^{ème} - 3^{ème} - JUNIORS 2

PROLOGUE
CONTRE LA MONTRE INDIVIDUEL

ARTICLE 1 – La Croix Du Sud (CDS) sous couvert du Comité Régional de Cyclisme de la Guyane et de la FFC, organise le Vendredi 26 mai 2017, une course dénommée « **GRAND PRIX DE LA SARA** ».

ARTICLE 2 - Cette épreuve aura lieu sous les règlements appliqués à toute course à étapes. C'est une course ouverte aux catégories 1^{ère}, 2^{ème}, 3^{ème}, Juniors.

ARTICLE 3 – Les clubs devront inscrire leurs coureurs obligatoirement sur Cicle-web 2017 – (onglet engagement web). La période des engagements débutera le lundi 22 mai 2017 dès 8h et sera clos le mercredi 24 mai 2017 à 12 heures.
Le droit d'engagement sur Cicle-web est fixé à 153 € par équipe (9 coureurs).
Entre autre, le droit de participation par équipe est de _____ € payable par chèque à l'ordre de la CROIX DU SUD au plus tard le jeudi 25 mai 2017 lors de la réunion technique.

ARTICLE 4 – L'itinéraire emprunté sera le suivant :

1^{er} départ : 15h30 - Ancienne route de Dégrad des Cannes (Route du Mahury) face à la Maison Artisanale de Dégrad des Cannes.

Trajet : Ancienne route de Dégrad des Cannes – Carrefour route des Plages/Dégrad des Cannes – Carrefour Zone Portuaire/Rte de la Cimenterie – Rte de la Cimenterie– Carrefour de la Cimenterie/Parc d'activités - Parc d'Activités - Carrefour Parc d'Activités/RN3 – RN3 – EDF – La SARA

Arrivée : 17H30 – RN3 Face à la SARA (Degrad Des Cannes)

Distance : 5.000 km

ARTICLE 5 - L'émargement et la remise des dossards se feront à partir de 14H45 sur la ligne de départ. Les coureurs se présenteront accompagnés de leur directeur technique.

Tout coureur qui ne sera pas présent au contrôle des signatures au plus tard 15 minutes avant le départ encourt les sanctions prévues au barème des pénalités.

Tout coureur qui ne sera pas présent au contrôle des signatures au moins de 10 minutes avant le départ ne prendra pas le départ.

ARTICLE 6 – Le dossard attribué à chaque coureur sera placé à hauteur de la hanche gauche. Il est formellement interdit de le rogner, le plier ou le maculer. Il sera remis aux arbitres une fois la ligne franchie sous peine de pénalisation.

Tout coureur abandonnant la course doit obligatoirement retirer son dossard et le remettre aux arbitres sous peine de pénalisation.

ARTICLE 7 - Le port du casque rigide est obligatoire de même que les gants pour la catégorie des juniors. Les coureurs ont l'obligation de respecter le code de la route et de se conformer aux instructions des arbitres

La Commission Technique
F.PARCILY

La Commission des Courses
S.FRAUMAR

Le Président du CRCG
J-Y.THIVER

33, rue Gabriel Deveze - B.P. 840 - 97300 CAYENNE Cedex - Tel./Fax : 0594 31.85.50
SIRET : 381 375 260 000 27 - Code APE : 928 C
Site internet : www.guyane-cyclisme.fr - Mail : comite.cyclisme.guyane@wanadoo.fr

GRAND PRIX DE LA SARA



ITINERAIRE DETAILLE

C.L.M.

Kilométrage			Itinéraire			Horaire Course		Obs.
Distance	Fait	A Réaliser	Routes	Lieux	39	41		
		4,793	Ex RN3	DEPART : Ancienne rte Degrad des Cannes face à entrée parc activités		15:30:00	15:30:00	Signaleurs
1,41	1,41	3,385	Ex RN3	Carrefour RN3/RD1 Ancienne rte de Degrad des Cannes		15:32:10	15:32:04	Signaleurs
0,22	1,63	3,165	Ex RN3	Carrefour Zone Portuaire / Entrée rte de la Cimenterie		15:32:30	15:32:23	Signaleurs
1,01	2,63	2,160	Ex RN4	Carrefour Rte de la Cimenterie / Parc activités		15:34:03	15:33:51	Signaleurs
1,36	3,99	0,800	Ex RN4	Carrefour Entrée Parc d'Activités		15:36:09	15:35:51	Signaleurs
0,80	4,79		Ex RN4	ARRIVEE : Ex RN3 / Entrée la SARA		15:37:22	15:37:01	Signaleurs



Comité Régional de Cyclisme de la Guyane

SAMEDI 27 MAI 2017

GRAND PRIX DE LA SARA
1^{ère} - 2^{ème} - 3^{ème} - JUNIORS 2

1^{ère} ETAPE



ARTICLE 1 - La Croix Du Sud (CDS) sous couvert du Comité Régional de Cyclisme de la Guyane et de la FFC, organise le samedi 27 mai 2017, une course dénommée « **GRAND PRIX DE LA SARA** ».

ARTICLE 2 - Cette épreuve aura lieu sous les règlements appliqués à toute course individuelle sur route. C'est une course ouverte aux catégories 1^{ère}, 2^{ème}, 3^{ème}, Juniors 2.

ARTICLE 3 - Les clubs devront inscrire leurs coureurs obligatoirement sur Cicle-web 2017 - (onglet engagement web). La période des engagements débutera le lundi 22 mai 2017 dès 8h et sera clos le jeudi 25 mai 2017 à 12 heures.

Le droit d'engagement sur Cicle-web est fixé à 153 € par équipe (9 coureurs).
Entre autre, le droit de participation par équipe est de _____ € payable par chèque à l'ordre de la CROIX DU SUD au plus tard le jeudi 25 mai 2017 lors de la réunion technique.

ARTICLE 4 - L'itinéraire emprunté sera le suivant :

Départ : 15H00 DEVANT LA SARA (Kourou)

Trajet : Route du Maire - Giratoire Café - Pont de la Rivière de Kourou - RN1 - Montagne des Pères - RN1 - Carrefour Matiti - Pont Crique Brémont - Bourg de Tonate - RN1 - Carrefour RN1/RD5 - RD5 - Carrefour Bretelle RD5/RD51 - Parc Animalier - RD5 - Carrefour Bretelle RD14 - RD5 - Pont de Montsinéry - Pont Crique Coco - RD5 - Carrefour Bretelle de Tonnegrande - RD5 - Pont Inini - Pont des Cascades - Mome aux Canards - RD5 - Carrefour Galion - RN2 - Carrefour de Stoupan - RN2 - Giratoire Califourchon - RD24 - Carrefour La Levée - RD24 - Giratoire de Copaya - RD24 - Carrefour Barbardines - Pont Crique Fouillée - RD 24 - Centre Pénitentiaire - Giratoire Adélaïde Tablon - RN3 - Pont Beauregard - RN3 - Carrefour entrée Parc d'Activités - RN3

Arrivée : 18H00 - RN3 Face à la SARA (Degrad Des Cannes) - Distance réelle : 120.000 Km

ARTICLE 5 - L'emargement et la remise des dossards se feront à partir de 14H00 sur la ligne de départ. Les coureurs se présenteront accompagnés de leur directeur technique.

Tout coureur qui ne sera pas présent au contrôle des signatures au plus tard 15 minutes avant le départ encourt les sanctions prévues au barème des pénalités.

Tout coureur qui ne sera pas présent au contrôle des signatures au moins de 10 minutes avant le départ ne prendra pas le départ.

ARTICLE 6 - Le dossard attribué à chaque coureur sera placé à hauteur de la hanche gauche. Il est formellement interdit de le rogner, le plier ou le maculer. Il sera remis aux arbitres une fois la ligne franchie sous peine de pénalisation.

Tout coureur abandonnant la course doit obligatoirement retirer son dossard et le remettre aux arbitres sous peine de pénalisation.

ARTICLE 7 - Le port du casque rigide est obligatoire de même que les gants pour la catégorie des juniors. Les coureurs ont l'obligation de respecter le code de la route et de se conformer aux instructions des arbitres

La Commission Technique
J-Y. THIVER

La Commission des Courses
S.FRAUMAR

La Commission Statuts/Règlements
F. HERMANN

33, rue Gabriel Deveze - B.P. 840 - 97300 CAYENNE Cedex - Tel./Fax : 0594 31.85.50
SIRET : 381 375 260 000 27 - Code APE : 928 C
Site internet : www.guyane-cyclisme.fr - Mail : comite.cyclisme.guyane@wanadoo.fr

GRAND PRIX DE LA SARA



ITINERAIRE DETAILLE

KOUROU - MACOURIA - GALION - MATOURY - REMIRE

Open : 97,650 kms

Kilométrage			Itinéraire			Horaire Course		Obs.
Distance	Fait	A Réaliser	Routes	Lieux	Moy. Approx			
					39	41		
		97,650	RD6	DEPART : Devant la SARA à Kourou		15:00:00	15:00:00	Signaleurs
0,85	0,85	96,800	RN1	Av Préfontaine / ZI Pariacabo		15:01:18	15:01:15	Signaleurs
0,35	1,20	96,450	RN1	Giratoire Café		15:01:51	15:01:45	Signaleurs
6,90	8,10	89,550	RN1	Montagne des Pères		15:12:28	15:11:51	Signaleurs
2,30	10,40	87,250	RN1	Carrefour RD13/RN1 Sortie Guatemala		15:16:00	15:15:13	Signaleurs
8,65	19,05	78,600	RN1	Carrefour LP agricole de Matiti		15:29:18	15:27:53	Signaleurs
2,40	21,45	76,200	RN1	Carrefour RD13/RN1 Entrée Guatemala		15:33:00	15:31:23	Signaleurs
10,20	31,65	66,000	RN1	Bourg de Tonate (église)		15:48:42	15:46:19	Signaleurs
1,60	33,25	64,400	RN1	Carrefour RN1/RD5 Rte de Montsinéry		15:51:09	15:48:40	Signaleurs
5,60	38,85	58,800	RD51	Carrefour RD5/RD51 Savane Marivat	DR	15:59:46	15:56:51	Signaleurs
2,60	41,45	56,200	RD5	Parc animalier		16:03:46	16:00:40	Signaleurs
6,20	47,65	50,000	RD5	Carrefour RD5/RD12 Bretelle de Montsinéry		16:13:18	16:09:44	Signaleurs
3,10	50,75	46,900	RD5	Pont de Montsinéry		16:18:05	16:14:16	Signaleurs
2,00	52,75	44,900	RD5	Pont Crique Coco		16:21:09	16:17:12	Signaleurs
6,70	59,45	38,200	RD5	Carrefour RD5/RD14 Bretelle de Tonnégrande		16:31:28	16:27:00	Signaleurs
6,30	65,75	31,900	RD5	Pont de la rivière des Cascades		16:41:09	16:36:13	Signaleurs
2,90	68,65	29,000	RD5	Sommet Morne aux Canards		16:45:37	16:40:28	Signaleurs
2,40	71,05	26,600	RD5	Carrefour du Galion		16:49:18	16:43:59	Signaleurs
5,30	76,35	21,300	RN2	Pont du Tour de l'Iles		16:57:28	16:51:44	Signaleurs
2,30	78,65	19,000	RN2	Carrefour de Stoupan	FR	17:01:00	16:55:06	Signaleurs
5,10	83,75	13,900	RN2	Rond point Califourchon		17:08:51	17:02:34	Signaleurs
9,60	93,35	4,300	Ex RN3	Giratoire A. TABLON		17:23:37	17:16:37	Signaleurs
1,10	94,45	3,200	RD2	Pont Beauregard		17:25:18	17:18:13	Signaleurs
2,40	96,85	0,800	RD2	Carrefour Entrée Parc d'Activités		17:29:00	17:21:44	Signaleurs
0,80	97,65	0,000	RD1	ARRIVEE : Devant la SARA - Degras des Cannes		17:30:14	17:22:54	Signaleurs



Comité Régional de Cyclisme de la Guyane

DIMANCHE 28 MAI 2017

GRAND PRIX DE LA SARA
1^{ère} - 2^{ème} - 3^{ème} - JUNIORS 2

2^{ème} ETAPE

ARTICLE 1 - La Croix Du Sud (CDS) sous couvert du Comité Régional de Cyclisme de la Guyane et de la FFC, organise le dimanche 28 mai 2017, une course dénommée « GRAND PRIX DE LA SARA ».

ARTICLE 2 - Cette épreuve aura lieu sous les règlements appliqués à toute course individuelle sur route. C'est une course ouverte aux catégories 1^{ère}, 2^{ème}, 3^{ème}, Juniors.

ARTICLE 3 - Les clubs devront inscrire leurs coureurs obligatoirement sur Cicle-web 2017 - (onglet engagement web). La période des engagements débutera le lundi 22 mai 2017 dès 8h et sera clos le jeudi 25 mai 2017 à 12 heures.

Le droit d'engagement sur Cicle-web est fixé à 153 € par équipe (9 coureurs).
Entre autre, le droit de participation par équipe est de € payable par chèque à l'ordre de la CROIX DU SUD au plus tard le jeudi 25 mai 2017 lors de la réunion technique.

ARTICLE 4 - L'itinéraire emprunté sera le suivant :

Départ : 8H00 DEVANT LA SARA (Degrad des Cannes) RN3

Trajet : RN3 - Carrefour Parc d'Activités/RN3 - Pont Beauregard - Giratoire A. TABLON - RD 24 - Centre Pénitentiaire - RD24 - Carrefour entrée Centre de Compostage - RD24 - Carrefour Barbadines - RD24 - Carrefour La Levée - RD24 - Giratoire Califourchon - RN2 - Carrefour de Stoupan - RN2 - Pont du Tour de l'Îles Carrefour Gallion - Carrefour Nancibo - RN2 - Pont de La Comté - Domaine Boulanger - Carrefour Cacao - **DEMI-TOUR** - Carrefour Cacao - RN2 - Domaine Boulanger - Pont de La Comté - RN2 - Carrefour Nancibo - Carrefour Gallion - RN2 - Pont du Tour de l'Îles - Carrefour de Stoupan - RN2 - Giratoire Califourchon - RD24 - Carrefour La Levée - RD24 - Carrefour Barbadines - RD24 - Carrefour entrée Centre de Compostage - RD24 - Centre Pénitentiaire - Giratoire A. TABLON - Pont Beauregard - Carrefour Parc d'activités - RN3 - Entrée EDF - RN3

Arrivée : 13H00 - RN3 Face à la SARA (Degrad Des Cannes)

Distance réelle : 140.000 Km

ARTICLE 5 - L'émargement et la remise des dossards se feront à partir de 7H00 sur la ligne de départ. Les coureurs se présenteront accompagnés de leur directeur technique.

Tout coureur qui ne sera pas présent au contrôle des signatures au plus tard 15 minutes avant le départ encourt les sanctions prévues au barème des pénalités.

Tout coureur qui ne sera pas présent au contrôle des signatures au moins de 10 minutes avant le départ ne prendra pas le départ.

ARTICLE 6 - Le dossard attribué à chaque coureur sera placé à hauteur de la hanche gauche. Il est formellement interdit de le rogner, le plier ou le maculer. Il sera remis aux arbitres une fois la ligne franchie sous peine de pénalisation.

Tout coureur abandonnant la course doit obligatoirement retirer son dossard et le remettre aux arbitres sous peine de pénalisation.

ARTICLE 7 - Le port du casque rigide est obligatoire de même que les gants pour la catégorie des juniors.

Les coureurs ont l'obligation de respecter le code de la route et de se conformer aux instructions des arbitres

La Commission Technique
J-Y THIVER

La Commission des Courses
S.FRAUMAR

La Commission Statuts/Règlements
F. HERMANN

33, rue Gabriel Deveze - B.P. 840 - 97300 CAYENNE Cedex - Tel./Fax : 0594 31.85.50

SIRET : 381 375 260 000 27 - Code APE : 928 C

Site internet : www.guyane-cyclisme.fr - Mail : comite.cyclisme.guyane@wanadoo.fr

GRAND PRIX DE LA SARA



ITINERAIRE DETAILLE

Etape 2

FÉDÉRATION
FRANÇAISE
DE CYCLISME



Kilométrage			Itinéraire		Horaire Course		Obs.	
Distance	Fait	A Réaliser	Routes	Lieux	39	41		
				Départ fictif : Face à la SARA Dégrad des Cannes			Signaleur	
		118,300	RD3	Départ : Face à la SARA Dégrad des Cannes		8:00:00	8:00:00	Signaleur
1,1	1,10	117,200	RD1	Carrefour Parc Activités/RN3		8:01:42	8:01:37	Signaleur
1,8	2,90	115,400	RD2	Pont Beauregard		8:04:28	8:04:15	Signaleur
0,5	3,40	114,900	RD2	Giratoire A. Tablon		8:05:14	8:04:59	Signaleur
1,65	5,05	113,250	RD24	Entrée Centre Pénitentiaire		8:07:46	8:07:23	Signaleur
1,9	6,95	111,350	RD24	Canal de la Crique Fouillée		8:10:42	8:10:10	Signaleur
2,4	9,35	108,950	RD24	Carrefour Barbadines		8:14:23	8:13:41	Signaleur
2	11,35	106,950	RD24	Carrefour de La Levée		8:17:28	8:16:37	Signaleur
1,5	12,85	105,450	RD24	Giratoire Califourchon		8:19:46	8:18:48	Signaleur
4,9	17,75	100,550	RN2	Carrefour de Stoupan		8:27:18	8:25:59	Signaleur
2,3	20,05	98,250	RN2	Pont du Tour de l'île		8:30:51	8:29:20	Signaleur
5,2	25,25	93,050	RN2	Carrefour RD5/RN2 Galion		8:38:51	8:36:57	Signaleur
2,9	28,15	90,150	RN2	Bar du Galion		8:43:18	8:41:12	Signaleur
5,7	33,85	84,450	RN2	2,6 kms après le village Saramaca sur la droite		8:52:05	8:49:32	Signaleur
2,9	36,75	81,550	RN2	Dépôt de munitions	DR	8:56:32	8:53:47	Signaleur
1,3	38,05	80,250	RN2	Carrefour Nancibo		8:58:32	8:55:41	Signaleur
3,7	41,75	76,550	RN2	Pont du La Comté		9:04:14	9:01:06	Signaleur
7,6	49,35	68,950	RN2	Sommet pente 10 %		9:15:55	9:12:13	Signaleur
1,4	50,75	67,550	RN2	Carrefour Domaine Boulanger		9:18:05	9:14:16	Signaleur
8,4	59,15	59,150	RN2	Carrefour RN 2 /Route de Cacao		9:31:00	9:26:34	Signaleur
17,4	76,55	41,750	RN2	Pont du La Comté		9:57:46	9:52:01	Signaleur
16,5	93,05	25,250	RN2	Carrefour RD5/RN2 Galion		10:23:09	10:16:10	Signaleur
7,5	100,55	17,750	RN2	Carrefour de Stoupan		10:34:42	10:27:09	Signaleur
4,9	105,45	12,850	RN2	Giratoire Califourchon		10:42:14	10:34:19	Signaleur
1,5	106,95	11,350	RD24	Carrefour de La Levée		10:44:32	10:36:31	Signaleur
2	108,95	9,350	RD24	Carrefour Barbadines		10:47:37	10:39:26	Signaleur
5,95	114,90	3,400	RD24	Giratoire A. Tablon		10:56:46	10:48:09	Signaleur
0,5	115,40	2,900	RD2	Pont Beauregard		10:57:32	10:48:53	Signaleur
1,8	117,20	1,100	RD2	Carrefour Parc Activités/RN3		11:00:18	10:51:31	Signaleur
1.10	118,30		RD1	Arrivée : Face à la SARA Degrad Des Cannes		11:02:00	10:53:07	Signaleur




Dossier suivi par :
Cne Gilles GALLIOT

☎ 0594.25.96.32
✉ gilles.galliot@sdis973.fr

N° 2017/01/ 29 /GG/DP/GO/SP

SDIS de la Guyane
40, rue Bois de Fer
ZA de Larivot
CS 10667
97335 CAYENNE CEDEX 35
Tél. : 0594 259 600
Fax : 0594 305 605

 SDIS Guyane

Matoury le, 23 JAN. 2017

Le Directeur Départemental
Des Services d'Incendie et de Secours

A,

Monsieur le Préfet de la Région de Guyane

Objet : Avis permanent / prescriptions en matière de courses sur la voie publique.

Monsieur le Préfet,

J'ai l'honneur de vous transmettre ci-dessous, les prescriptions émises par le SDIS lors des -, *défilés ou parades non motorisés, des possessions, des courses pédestres, des courses cyclistes*, organisés sur la voie publique, à mettre en œuvre obligatoirement ;

A cet égard, l'avis requis concernant ces dossiers sera donc réputé favorable, sous réserve de préconisations supplémentaires, applicables dans un contexte spécifique.

En outre, ces normes peuvent également s'appliquer, dans le cadre de manifestations autres, et ce après analyse exhaustive du dossier par le service de Prévision ; L'implantation de chapiteaux, tentes, structures (C.T.S) requérant quant à elle, l'avis des services de Prévision et Prévention.

PRESCRIPTIONS TYPE POUR LES MANIFESTATIONS RECEVANT DU PUBLIC

Concernant l'alerte des secours :

- Disposer en permanence de moyens de communication pour l'alerte des secours (18/112).
- Disposer des signaleurs sur le parcours ; communiquer l'annuaire téléphonique des cadres et l'arbre décisionnel de l'organisateur, relatif à l'alerte.

Concernant les accès aux sites :

- Maintenir les voies d'accès aux sites accessibles en permanence aux véhicules de secours.
- Interdire le stationnement des véhicules à proximité des poteaux et des bouches d'incendies.
- Lors de manifestations nautiques, identifier clairement les points de débarquements pour la prise en charge d'éventuelles victimes de malaises ou d'accidents.
- Si nécessaire (accès particuliers), fournir un plan détaillé lisible aux sapeurs-pompier.
- Fournir le plan des aménagements des lieux aux SDIS.

Groupement Opérations – Service Prévision

Concernant les participants :

- Assurer la sécurité « préventive » (port d'équipements de sécurité tels que les gilets de sauvetage lors d'activités nautiques, port du casque, etc...).
- Assurer la sécurité « curative » : personnes chargées de porter assistance aux victimes de malaises ou d'accidents (commissaires de course, encadrant ou équipes dédiées).

Concernant les stands :

- Lorsqu'un dispositif électrique et / ou une source de chaleur est présent(e) : disposer d'extincteurs en nombre et qualité adaptés au risque.
- Ne pas disposer de tentes constituant une surface couverte de plus de 50 m². Une séparation de 4 mètres étant nécessaire pour isoler chaque espace couvert de moins de 50m².
- En fonction de l'ampleur de la manifestation, disposer d'une équipe de première intervention contre l'incendie (SSIAP).

Concernant le public :

Prendre en considération la sécurité du public convié à assister à la manifestation par la mise en place de :

- **Très peu de public** : moyens de communication pour contacter les secours,
- **Public nombreux** : un ou plusieurs postes de soins avec des personnels secouristes (calcul par le responsable de la sécurité de la manifestation sur la base de la méthode de dimensionnement des DPS : *Décret n° 97-646 du 31 mai 1997 modifié relatif à la mise en place de services d'ordre par les organisateurs des manifestations sportives, récréatives ou culturelles*).

Cas particulier des manifestations mobiles (courses d'automobiles, courses cyclistes) :

Les zones « critiques » (virages serrés, rétrécissements, arrivées) doivent être balisées et sécurisées, ce qui n'exclut pas la saisine de la CDSR (Commission Départementale de Sécurité Routière).

Restant, à votre entière disposition pour tous renseignements complémentaires, je vous prie d'agréer, Monsieur le Préfet, l'expression de mes salutations très respectueuses.



Directeur Départemental

Félix ANTEMOR-HABAZAC.

Copie à :

Sous-Préfecture de Saint-Laurent,
L'EMIZ,
SIDPC.

Cabinet

R03-2017-05-23-002

arrêté portant autorisation d'organiser une course cycliste
intitulée Challenge Cabalou Auto 1ère manche jeunes le 25

Mai 2017

course cycliste Cabalou 1ere manche jeunes



PREFET DE LA REGION GUYANE

Etat major interministériel de
zone de défense
Bureau de la protection civile

Arrêté
portant autorisation d'organiser une course cycliste
intitulée « Challenge CABALOU Auto – 1^{ère} manche jeunes »
le 25 Mai 2017

Le préfet de la région Guyane
Chevalier de la légion d'honneur
Chevalier de l'ordre national du mérite

- Vu** le code général des collectivités territoriales et notamment son article L.2215-1 ;
 - Vu** le code de la route notamment les articles R411-29 à R411-32 ;
 - Vu** le code du sport et notamment ses articles R331-6 à R331-17, A331-2 à A331-15 et A331-37 à A331-42 ;
 - Vu** le code de l'environnement et notamment ses articles R414-4 à R414-19 ;
 - Vu** le décret n°2004-374 du 29 avril 2004 modifié relatif aux pouvoirs des préfets, à l'organisation et à l'action des services de l'Etat dans les régions et départements et notamment son article 43 ;
 - Vu** le décret du 17 décembre 2015 portant nomination du préfet de la région Guyane, préfet de la Guyane – M. JAEGER (Martin) ;
 - Vu** la demande datée du 21 avril 2017 par laquelle le Comité Régional de Cyclisme de la Guyane, représenté par son président, en vue d'être autorisé à organiser, le 25 mai 2017, une course cycliste, catégories : Cadets, Minimes et Féminines, intitulée « Challenge CABALOU Auto 1^{ère} manche » dont le parcours empruntera des voies ouvertes à la circulation sur le territoire de la commune de Kourou ;
 - Vu** le dossier annexé à cette demande ;
 - Vu** l'attestation d'assurance émise le 1^{er} janvier 2017 par La société AXA France IARD SA ;
 - Vu** l'avis favorable émis par le général, commandant la gendarmerie de Guyane ;
 - Vu** l'avis favorable émis par la directrice de la jeunesse, des sports et de la cohésion sociale ;
 - Vu** l'avis favorable émis par le président de l'assemblée de Guyane/Direction des infrastructures ;
 - Vu** l'avis favorable émis par le directeur de l'environnement, de l'aménagement et du logement ;
 - Vu** l'avis émis par le directeur départemental des services d'incendies et de secours pour l'ensemble des manifestations sportives de ce type annexé au présent arrêté ;
 - Vu** l'avis favorable émis par le maire de la ville de Kourou ;
- Sur proposition** du Directeur de Cabinet de la région Guyane ;

Préfecture de la région Guyane – CS 7008 - 97307 Cayenne – Tél. 05.94.39.47.25 – Télécopie 05.94.39.45.28
Courriel : emzd@guyane.pref.gouv.fr - Site internet : <http://www.guyane.pref.gouv.fr/>

1/4

Arrête

Article 1 – Le Comité régional de Cyclisme de la Guyane est autorisé à organiser, le **jeudi 25 Mai 2017**, une course cycliste catégories : Cadets, Minimes/Féminines, intitulée « Challenge CABALOU Auto 1^{ère} manche » dont le parcours empruntera des voies ouvertes à la circulation sur le territoire de la commune de Kourou.

Les épreuves se dérouleront comme suit :

Nombre de concurrents : 30 environ (toutes catégories confondues)

Départ fictif : 15h25 zone industrielle de Pariacabo devant les Etablissements TOINE.

Départ réel : **15h30 avenue Pariacabo face aux Etablissement TELESPAZIO.**

Parcours : zone Industrielle de Pariacabo – avenue Préfontaine – giratoire Café – pont de Kourou – RN1 – montagne des Pères – RN1 – entrée de Guatémala – RD13 – sortie de Guatémala – RN1 – entrée de Guatémala – RD13 – sortie de Guatémala – RN1 – entrée de Guatémala – RD13 – sortie de Guatémala – RN1 - montagne des Pères – RN1 – pont de la rivière de Kourou – giratoire Café – zone Industrielle de Pariacabo.

Départ Minimes/Féminimes : **15h40 – zone Industrielle de Pariacabo (face aux Telespazio).**

Trajet : zone Industrielle de Pariacabo – avenue Préfontaine – giratoire Café – pont de Kourou – RN1 – montagne des Pères – RN1 – entrée de Guatémala – RD13 – sortie de Guatémala - RN1 – montagne des Pères - RN1 – pont de la rivière de Kourou – giratoire café – zone industrielle de Pariacabo.

Arrivée : **18h00 – zone Industrielle de Pariacabo (face aux Ets Telespazio)**

Distance : Minimes et Féminines 46.200km – Cadets 69.800km.

Article 2 – La présente autorisation est accordée sous réserve de la stricte observation de dispositions des décrets et arrêtés susvisés, ainsi que des mesures suivantes.

SECURITE

L'organisateur devra prendre toutes les mesures nécessaires pour assurer la sécurité des participants, du personnel encadrant l'épreuve, des spectateurs et des usagers de la route et veillera au strict respect du code de la route et des règles de sécurité édictées par la fédération française de cyclismes (FFC).

L'organisateur devra informer les participants d'une dégradation en rives de chaussée, de la RD13, une grande prudence devra être observée sur cette portion de route.

La manifestation bénéficiera d'une priorité de passage aux intersections. Les concurrents et véhicules de la caravane devront occuper uniquement le côté droit de la chaussée.

Pour une plus grande sécurité, les usagers de la route et les riverains des différentes communes traversées devront être informés préalablement du passage de l'épreuve. Cette information pourra être complétée par le passage, le jour de l'épreuve, d'un véhicule annonçant l'arrivée des participants.

SECOURS ET PROTECTION

L'organisateur devra mettre en place le dispositif de secours adapté pour le bon déroulement de l'épreuve à l'attention tant du public que des concurrents. Le dispositif de secours devra être composé au moins d'une ambulance intégrée aux structures de course avec une équipe de secouristes titulaires du PSC niveau 1 et d'un médecin. Des moyens de communication adaptés devront être prévus par l'organisateur pour pouvoir contacter à tout moment les services de secours.

Le port du casque à coque rigide est obligatoire pour tous les coureurs cyclistes participant à l'épreuve. **Un dispositif de protection à l'attention tant du public que des concurrents devra également être mis en place avec un soin particulier au niveau des intersections ou carrefours où la course doit être prioritaire** (présence de barrière type K2 et de signaleurs équipés de piquets mobiles type K10) et des arrivées de manche (barrièreage suffisant des 2 côtés de la voie et présence de signaleurs pour canaliser et contenir les spectateurs).

SERVICE D'ORDRE

L'organisateur doit mettre en place un service d'ordre composé d'officiels, de cadres techniques et de signaleurs.

L'organisateur pourra également définir avec les maires des communes traversées des prestations des polices municipales.

L'organisateur devra prendre à sa charge les éventuels frais du service d'ordre exceptionnel qui devraient être mis en place à l'occasion du déroulement de la course.

L'organisateur assurera la mise en place :

1°/ de **signaleurs en nombre suffisant agréés : vingt minimum** (liste jointe en annexe), titulaires du permis de conduire, identifiables au moyen d'un brassard marqué « course », munis d'un gilet de sécurité rétro réfléchissant de classe II et en possession d'une copie de l'arrêté autorisant la course, ainsi que d'un piquet mobile K 10.

Ils seront placés sur les points du parcours délicats (départ, carrefours, intersections, rond-points...) et devront jalonner l'itinéraire à l'avant de la course afin de sécuriser le passage des concurrents en leur assurant la priorité de passage au niveau de chaque intersection jugée dangereuse ou débouchés de routes ou chemins communaux.

2°/ de la signalisation nécessaire tant pour le déroulement de la course elle-même que pour le maintien des spectateurs et le cas échéant pour les déviations de circulations ou les sens uniques imposés par l'autorité territoriale compétente.

Article 3 – Le premier coureur devra être précédé à 150 mètres d'un véhicule maintenant ses feux de croisement allumés et portant une pancarte visible à 100 mètres indiquant « ATTENTION – RALENTIR – COURSE CYCLISTE ». Le dernier concurrent sera suivi d'un « véhicule balai » muni d'un signe distinctif et maintenant également ses feux de croisement allumés.

Article 4 – Les maires des communes traversées édicteront en tant que de besoin, par arrêté municipal, les dispositions nécessaires au bon déroulement de l'épreuve en agglomération.

Article 5 – L'épreuve, ou une ou plusieurs manches ou partie de manche devra être reportée, voire annulée, par le responsable du service d'ordre de l'organisateur si les conditions de sécurité édictées par le présent arrêté, les mesures prévues pour la protection du public ou des concurrents, le règlement particulier de l'épreuve, ne sont pas respectés. Pour les mêmes raisons, de même que pour des considérations plus générales d'ordre public et de sécurité publique, les responsables locaux de police et de gendarmerie pourront exiger le report voire l'annulation de tout ou partie de l'épreuve.

Avant le départ, l'organisateur devra interroger *Météo France* afin d'être en mesure de prendre toutes les dispositions appropriées pour la sécurité des concurrents et des spectateurs en cas de risque météorologique pouvant aller jusqu'à la suspension ou l'annulation de l'épreuve.

RÉSPECT DE L'ENVIRONNEMENT

La manifestation n'est pas soumise à l'application des dispositions du décret du 9 avril 2012 relatif à l'évaluation des incidences Natura 2000.

Néanmoins, l'organisateur appliquera les règles de base suivantes :

- inviter le public et les participants dans les brochures distribuées, la signalisation et la communication réalisée autour de la manifestation à respecter la nature et les sites traversés ;
- veiller à ce que soient parqués ou attachés les animaux d'élevage ou domestiques pendant le passage de la course ;

- nettoyer le parcours après la manifestation (déballisage et enlèvement des déchets).

Article 6 – Le jet de tracts, journaux, prospectus, objets ou produits quelconques sur la voie publique est rigoureusement interdit.

Article 7 - L'organisateur devra assurer la réparation des dommages, dégradations, modifications de toute nature de la voie publique ou de ses dépendances, imputables aux concurrents, aux organisateurs ou à leurs préposés.

Articles 8 – La présente autorisation ne dispense pas l'organisateur de l'obtention de toutes les autres autorisations nécessaires, notamment celles des gestionnaires des voies empruntées.

Article 9 – La présente décision peut-être contestée selon les voies de recours et dans les délais mentionnés ci-dessous (1)

Article 10 – Le préfet de la région Guyane, le président de l'assemblée de Guyane, le maire de Kourou, le général, commandant la gendarmerie en Guyane, le directeur de l'environnement, de l'aménagement et du logement, la directrice de la jeunesse, des sports et de la cohésion sociale et l'organisateur sont chargés, chacun en ce qui le concerne, de l'exécution du présent arrêté, dont une copie leur sera adressée, et qui sera publié au recueil des actes administratifs de la préfecture de la région Guyane.

Cayenne le, 23 Mai 2017

Le préfet,
le Sous-préfet Directeur de Cabinet

Laurent LENOBLE

(1) Dans les deux mois à compter de la notification ou de la publication de la présente décision, les recours suivants peuvent être introduits :

- un recours gracieux adressé à M. le préfet de la région Guyane – emiz/bureau de la protection civile – préfecture de la région Guyane – CS 7008 – 97307 Cayenne cedex

- un recours hiérarchique adressé à M. le ministre de l'intérieur - Direction des libertés publiques et des affaires juridiques – sous-direction des libertés publiques et de la police administrative, 11 rue des Saussaies – 75800 Paris cedex 08

- un recours contentieux adressé auprès du tribunal administratif de Cayenne, 7 rue Schœlcher – 97300 Cayenne – Ce recours juridictionnel doit être déposé au plus tard avant l'expiration du 2^e mois suivant la date de notification de la décision contestée (ou bien du 2^e mois suivant la date du rejet de votre recours gracieux ou hiérarchique).



LIBERTÉ • ÉGALITÉ • FRATERNITÉ
RÉPUBLIQUE FRANÇAISE
MINISTÈRE DE L'INTÉRIEUR

Nous sommes là pour vous aider



DEMANDE D'AUTORISATION POUR L'ORGANISATION D'UN EVENEMENT SUR UNE VOIE OUVERTE A LA CIRCULATION PUBLIQUE, UN CIRCUIT, UN TERRAIN OU UN PARCOURS

(Articles R.331-6 à R.331-17 du code du sport et arrêté du 1^{er} décembre 1959 portant application du décret n°55-1366 du 18 octobre 1955 ;
Articles R.331-18 à R.331-28 du code du sport et arrêté du 7 août 2006 pris pour l'application des articles 5,7 et 14 du décret n°2006-554 du 16 mai 2006)

Vous comptez organiser un événement sur une voie ouverte à la circulation publique, un circuit, un terrain ou un parcours. La loi vous impose de remplir une demande d'autorisation précisant le type d'événement envisagé.

LES ORGANISATEURS

Vos nom et prénom, ou la raison sociale de votre établissement : _____

COMITE REGIONAL DE CYCLISME DE LA GUYANE

Adresse complète : Rue Gabriel DEVEZE - Boite Postale 840

9 | 7 | 3 | 0 | 0 | CAYENNE

Code postal

Ville ou Commune

Numéro de téléphone : 0594 31 85 50 Numéro de télécopie : 0594 31 85 50

Adresse électronique : comite.cyclisme @ wanadoo.fr

VOUS SOUScrivez ou ORGANISER (Cochez la case correspondante)

- une manifestation sportive
- avec engagement de véhicules à moteur
- sans engagement de véhicules à moteur
- une concentration de véhicules terrestres à moteur (dont le nombre est égal ou supérieur à 200 véhicules automobiles ou 400 véhicules à moteur de 2 à 4 roues, y compris les véhicules d'accompagnement)

Nature de la manifestation : Course cycliste
sur route

Type et nombre de véhicules : _____

INTITULE DE L'EVENEMENT

CHALLENGE CABALOU AUTO 1ère manche - Jeunes

LIEU D'ORGANISATION (Cochez la case correspondante)

- Voie ouverte à la circulation publique
- Circuit (1)
- Terrain (2)
- Parcours (3)

Précisez : KOUROU / GUATEMALA -MATITI / KOUROU

DATE ET DUREE DE L'EVENEMENT

25 mai 2017 1/2 journée

- (1) Circuit = un itinéraire fermé qui peut être parcouru plusieurs fois sans être quitté. Il ne peut emprunter que des voies fermées à la circulation publique, de manière permanente ou temporaire. Son tracé est délimité par des bordures, talus ou bandes de rives ou par tout autre moyen. Son revêtement peut être de différentes natures, telles qu'asphalte, béton, terre naturelle ou traitée, herbe, piste condrée, glace. Un même circuit peut comporter plusieurs natures de revêtement (article R.331-21 1^{er} du code du sport)
- (2) Terrain = un espace d'évolution non ouvert à la circulation publique sur lequel il n'existe pas de parcours défini et où sont pratiquées des disciplines pour lesquelles le chronométrage ne constitue qu'un élément accessoire du classement, telles que trial ou franchissement (article R.331-21 2^e du code du sport)
- (3) Parcours = un itinéraire non fermé, allant d'un point de départ à un point d'arrivée distinct, empruntant des voies non ouvertes ou temporairement fermées à la circulation publique et sur lequel le départ est donné individuellement aux concurrents (article R.331-21 3^e du code du sport)

La loi n° 78-17 du 6 janvier 1978 relative à l'informatique, aux fichiers et aux libertés, s'applique aux réponses contenues dans ce formulaire. Elle garantit un droit d'accès aux données nominatives pour les personnes concernées et la possibilité pour celles-ci de rectifier ces données.

COMITÉ RÉGIONAL DE CYCLISME DE LA GUYANNE

Comité Régional de Cyclisme de la Guyane

FÉDÉRATION FRANÇAISE DE CYCLISME

Fédération Française de Cyclisme

A : Cayenne, le 22 février 2017

Signature :

INFORMATIONS PRATIQUES

I. A QUI TRANSMETTRE LA DEMANDE D'AUTORISATION ? :

- 1.1 En cas de manifestation ou concentration de véhicules terrestres à moteur portant sur 20 départements et plus :
Ministère de l'intérieur – Direction des libertés publiques et des affaires juridiques – sous-direction de la circulation et de la sécurité routières – bureau de la sécurité et de la réglementation routières - Place Beauvau 75800 PARIS Cedex 08
- 1.2 En cas de manifestation ou concentration de véhicules terrestres à moteur portant sur moins de 20 départements :
Chaque préfet de département traversé.
- 1.3 En cas de manifestation, sans engagement de véhicules terrestres à moteur, qui se déroule dans vingt départements ou plus distincts :
Ministère de l'intérieur – Direction des libertés publiques et des affaires juridiques – sous-direction de la circulation et de la sécurité routières – bureau de la sécurité et de la réglementation routières - Place Beauvau 75800 PARIS Cedex 08
- 1.4 En cas de manifestation, sans engagement de véhicules terrestres à moteur, qui se déroule dans un nombre égal ou inférieur à vingt départements distincts :
Préfet du département dans lequel le départ de l'épreuve est donné.
- 1.5 En cas de manifestation, sans engagement de véhicules terrestres à moteur, qui se déroule dans le ressort exclusif d'un arrondissement :
Sous-préfet de l'arrondissement.

II. PIÈCES À JOINDRE AU DOSSIER :

- Pour l'organisation d'une manifestation de véhicules terrestres à moteur sur un circuit, un terrain ou un parcours
 - Un document précisant les modalités et les caractéristiques de la manifestation ;
 - Un plan détaillé des voies et des parcours empruntés et un plan masse dès lors qu'il s'agit d'une manifestation se déroulant sur un circuit ;
 - Le règlement applicable à la manifestation, en conformité avec les règles mentionnées à l'article R.331-19 du code du sport ;
 - Le nombre maximal de spectateurs attendus à cette manifestation ;
 - Le recensement des dispositions assurant la sécurité et la protection des participants et des tiers ainsi que les mesures prises par l'organisateur pour garantir la tranquillité publique pendant toute la durée de la manifestation ;
 - Les nom et qualités de la personne désignée comme « organisateur technique » par l'organisateur de la manifestation, et chargée à ce titre de s'assurer que les règles techniques et de sécurité prescrites par l'autorité administrative compétente après avis de la commission départementale de la sécurité routière sont respectées ;
 - Une attestation de police d'assurance souscrite par l'organisateur de la manifestation et couvrant sa responsabilité civile ainsi que celle des participants à la manifestation et de toute personne, nommément désignée par l'organisateur, prêtant son concours à l'organisation de la manifestation.
- Pour l'organisation d'une concentration de véhicules terrestres à moteur sur une voie ouverte à la circulation publique
 - La date et les horaires auxquels se déroule la concentration ;
 - Les modalités d'organisation de la concentration ;
 - Un plan des voies empruntées sur lequel figurent les points de rassemblement préalablement définis, au cas où l'itinéraire est imposé aux participants ;
 - Le nombre maximal de spectateurs attendus aux points de rassemblement ;
 - Le recensement des dispositions assurant la sécurité et la protection des participants et des tiers ainsi que les mesures prises par l'organisateur pour garantir la tranquillité publique pendant toute la durée de cette concentration ;
 - Une attestation de police d'assurance souscrite par l'organisateur de la manifestation et couvrant sa responsabilité civile ainsi que celle des participants à la manifestation et de toute personne, nommément désignée par l'organisateur, prêtant son concours à l'organisation de la manifestation.
- Pour l'organisation d'une manifestation sans engagement de véhicules terrestres à moteur sur une voie ouverte ou fermée à la circulation publique
 - L'itinéraire précis de la manifestation ;
 - Le règlement de l'épreuve ;
 - Le nombre maximal de spectateurs attendus à cette manifestation ;
 - L'engagement de l'organisateur de prendre à sa charge les frais du service d'ordre exceptionnel mis en place à l'occasion du déroulement de l'épreuve et d'assurer la réparation des dommages, dégradations, modifications de toute nature de la voie publique ou de ses dépendances imputables aux concurrents, aux organisateurs ou à leurs préposés ;
 - Une attestation de police d'assurance souscrite par l'organisateur de la manifestation et couvrant sa responsabilité civile ainsi que celle des participants à la manifestation et de toute personne, nommément désignée par l'organisateur, prêtant son concours à l'organisation de la manifestation.

III. DELAI DE DEPOT

- ☒ Pour les 1.1. et 1.2. :
Tout dossier de demande d'autorisation doit être adressé à l'autorité compétente (en 1 exemplaire s'il s'agit du ministre de l'intérieur, ou en 3 exemplaires à chacun des préfets concernés) au plus tard 3 mois avant la date prévue pour l'organisation de la manifestation ou de la concentration. Si elle concerne une manifestation qui se déroule sur un circuit homologué, ce délai est réduit à 2 mois.
- ☒ Pour les 1.3., 1.4. et 1.5. :
Tout dossier de demande d'autorisation doit être adressé à l'autorité compétente, en 2 exemplaires, au plus tard 3 mois avant la date prévue pour l'organisation de la manifestation. Ce délai est réduit à 6 semaines lorsque l'épreuve doit se disputer dans le cadre d'un seul département.

FICHE SUR L'ORGANISATION D'UNE EPREUVE SPORTIVE

- **Dénomination de l'épreuve :** CHALLENGE CABALOU AUTO – 1^{ère} manche
- **Organisateur :** Comité Régional de Cyclisme de la Guyane
- **Nombre de concurrents :** 30 environ (toutes catégories confondues)
- **Itinéraire succinct :** parcours détaillé, parcours chronométré et plan joints
- **Date de l'épreuve :** 25 mai 2017

I – ORGANISATION DU SERVICE D'ORDRE :

1.1 MOYENS

Personnels : Officiels – Signaleurs fixes et à moto

Matériel : Chasubles, palettes face rouge et verte, radio émettrice / réceptrice, gyrophares, barrière de sécurité, drapeaux jaune pour signaler les zones dangereuses,

1.2 CONVENTION

Oui

Non

II – PROPOSITION POUR LA PROTECTION DU PUBLIC (départ – itinéraire – arrivée) :

- **Signaleurs :** 15 environ + Police municipale de Kourou
- **Barrières :** 20 environ
- **Ambulance :** oui + présence de 2 secouristes

III – RESPECT DISPOSITIONS REGLEMENTAIRES DOCUMENT PREFECTURE :

- **Règlement de l'épreuve :** X Oui Non
- **Parcours détaillé de l'épreuve** X Oui Non
- **Liste nominative des signaleurs** X Oui Non

IV – REMARQUE RELATIVES A L'ITINERAIRE (point délicats du parcours) :

- Traversée dangereuse d'agglomération :
- Carrefours importants :
- Itinéraire dangereux :
- Voie à grande circulation :

V – AVIS DU COMMANDANT DE BRIGADE :

FAVORABLE

DEFAVORABLE (Motif précis)

Sous réserve du respect des règles du code de la route

et du respect des dispositions réglementaires document préfecture.

N° du

Cachet et signature du CB

VI – AVIS DU COMMANDANT DE COMPAGNIE :

FAVORABLE

DEFAVORABLE (Motif précis)

N° du

Cachet et signature du CDT DE CIE



FÉDÉRATION
FRANÇAISE
DE CYCLISME



N° épreuve FFC : 3197007005

Réservée à la Fédération Française de Cyclisme, ses Comités Régionaux, Départementaux et groupements affiliés.

Attestation d'assurance Responsabilité Civile et Véhicules Suiveurs

Nous soussignés, « AXA France IARD » entreprise régie par le Code des Assurances, ci-après dénommé « Assureur » dont le siège social est situé 313 Terrasses de l'Arche - 92727 NANTERRE CEDEX, attestons que l'Assuré(e) :

Nom et adresse* : Vélo Club de Kourou s/couvert du COMITE REGIONAL DE CYCLISME DE LA GUYANE
33, rue Gabriel DEVEZE, BP. 840, 97300, CAYENNE

*Club, association sportive ou groupement affilié à la FFC, ses Comités Régionaux ou départementaux

Organisateur de l'épreuve :

- Intitulé de l'épreuve (territoire français) : CHALLENGE CABALOU AUTO 1ère Manche
- Se déroulant le : 25 mai 2017

est garanti(e) en sa qualité d'organisateur(trice) de l'épreuve précitée par les contrats d'assurance souscrits par la Fédération Française de Cyclisme, sise : vélodrome National de Saint-Quentin-en-Yvelines - 1 rue Laurent Fignon - 78180 Montigny le Bretonneux :

1. Responsabilité Civile n° 7275462604, le ou la garantissant contre les conséquences pécuniaires de la responsabilité qu'il ou elle peut encourir sur le fondement des articles L. 321-1 et suivants et L. 331-9 et suivants du Code du Sport.

Les garanties sont accordées dans la limite par sinistre de :

- 15.000.000 € par sinistre pour les dommages corporels, matériels, immatériels confondus ;
- Dont 5.000.000 € par sinistre pour l'ensemble des dommages matériels et immatériels consécutifs.

Et couvrent les dommages :

- causés aux tiers, aux spectateurs et aux concurrents de son fait ou de celui des concurrents ;
- du fait des obligations mises à sa charge par les conventions passées avec l'Etat, les collectivités locales territoriales, la Croix Rouge, et d'une façon générale les services publics de sécurité et de protection civile en cas de :
 - dommages causés aux tiers et/ou à lui-même du fait des personnes et matériels mis à disposition (L'Etat bénéficie de la qualité d'Assuré dans le cas où sa responsabilité viendrait à être recherchée.)
 - des dommages corporels et matériels atteignant ce personnel et ces matériels.

L'assureur renonce à tous recours dans la mesure où l'Assuré a lui-même, dans le cadre desdites conventions, renoncé à recours contre l'Etat, les collectivités locales ou territoriales et la Croix Rouge.

Sont notamment exclus les dommages dans la réalisation desquels est impliqué un véhicule terrestre à moteur dont l'Assuré(e) est propriétaire, locataire ou gardien, les dommages aux véhicules confiés, et ceux causés par tout engin aérien.

2. Automobile « Véhicules Suiveurs » n° 7349932704 garantissant pendant l'épreuve, entre la ligne de départ et la ligne d'arrivée, de chaque étape lorsqu'il s'agit d'une course à étape, la responsabilité civile circulation encourue à l'égard des tiers et des personnes transportées du fait de l'utilisation des véhicules terrestres à moteur ouvreurs et suiveurs, voitures balais et motos liés à l'organisation.

Les garanties par sinistre sont accordées dans la limite de :

✓ Responsabilité Civile circulation :

* Dommages Corporels : illimités – avec limitation en cas de faute inexcusable à 1.000.000 € par véhicule et par sinistre sans dépasser 2.000.000 € par année d'assurance.

* Dommages Matériels : 100.000.000 € par véhicule et par sinistre dont 10.000.000 € pour les dommages matériels résultant d'incendie, explosion ou atteinte à l'environnement.

✓ Recours à concurrence de 8.000 € par événement.

✓ Avance sur recours à concurrence de 16.000 € sans pouvoir excéder 80% de la valeur du véhicule avant sinistre.

La liste des véhicules suiveurs est validée par le **Président du jury** et un état du parc devra être transmis au Comité Régional.

Pour les seuls véhicules mis à la disposition et utilisés par l'Etat, les collectivités locales et territoriales, et la Croix Rouge, la garantie est acquise pendant la durée de l'épreuve et pendant le temps nécessaire à l'accomplissement des trajets et mouvements correspondant à la mise en place du personnel et du matériel et à leur retour dans leur lieu de garage ou de casernement d'origine.

La présente attestation ne peut engager ni l'Assureur, ni « Gras Savoye » au-delà des clauses et conditions des contrats auxquels elle se réfère. Celle-ci est valable à compter du **01/01/2017** jusqu'à la prochaine échéance, du **01/01/2018**, sous réserve des possibilités de suspension ou de résiliation en cours d'année d'assurance pour les cas prévus par le Code des Assurances ou le contrat.

Le Responsable de la Commission des Courses :

Pour le Président J-Y. THIVER,
Le Responsable de la Commission des Courses,

S. FRAUMAR

Fait à Puteaux, le **01/01/2017**
Pour l'Assureur, par délégation le Courtier
GRAS SAVOYE WTW - Département Sport
Imm Quai 33 - 33, quai de Dion Bouton
CS 70001 - 92814 PUTEAUX Cedex
N°ORIAS 07001707

AXA France IARD SA

Société anonyme au capital de 214 799 030 Euros
Siège social : 313, Terrasses de l'Arche - 92727 Nanterre Cedex - 722 057 460 R.C.S. Nanterre
Entreprise régie par le Code des assurances - TVA intracommunautaire n° FR 14 722 057 460
Opérations d'assurances exonérées de TVA - art 261-C CGI - sauf pour les garanties portées par AXA Assistance



Comité Régional de Cyclisme de la Guyane

JEUDI 25 MAI 2017

**CHALLENGE CABALOU AUTO – 1^{ère} MANCHE
CADETS – MINIMES/FEMININES**



ARTICLE 1 – Le Vélo Club de Kourou organise sous le couvert du Comité Régional de Cyclisme de la Guyane et de la FFC, organise le jeudi 25 mai 2016, une course dénommée « **CHALLENGE CABALOU AUTO – 1^{ère} manche** »

ARTICLE 2 - Cette épreuve aura lieu sous les règlements appliqués à toute course individuelle sur route. C'est une course ouverte à la catégorie « **Cadets – Minimes/Féminines** ».

ARTICLE 3 – Les listes d'engagements accompagnés du règlement par chèque seront reçus au siège du Comité le **mercredi 24 mai 2017 jusqu'à 12H00** délai de rigueur.

Sur ces listes devront figurer les noms, prénoms et n° de licence des coureurs engagés, du directeur technique, du (es) signaleur (s) du club (qui devra (ont) se présenter au responsable de la sécurité **30 minutes** avant le départ) et l'immatriculation du véhicule technique.

Le droit d'engagement par coureur est de **6€** et l'engagement sur place est fixé à **8€**

ARTICLE 4 – L'itinéraire emprunté sera le suivant :

CADETS : Départ Fictif : 15H25 – Zone Industrielle de Pariacabo devant les Etablissements TOINE

Départ Réel: 15H30 – Avenue Pariacabo face aux Etablissements TELESPAZIO.

Trajet : Zone Industrielle de Pariacabo – Avenue Préfontaine – Giratoire Café – Pont de Kourou –RN1 – Montagne des Pères – RN1 – Entrée de Guatemala – RD13 – Sortie de Guatemala – RN1 – Entrée de Guatemala – RD13 – Sortie de Guatemala - RN1 – Montagne des Pères – RN1 – Pont de la rivière de Kourou – Giratoire Café – Zone Industrielle de Pariacabo.

MINIMES/FEMININES : Départ : 15H40 – Zone Industrielle de Pariacabo (face aux Ets Telespazio).

Trajet : Zone Industrielle de Pariacabo – Avenue Préfontaine – Giratoire Café – Pont de Kourou –RN1 – Montagne des Pères – RN1 – Entrée de Guatemala – RD13 – Sortie de Guatemala – RN1 – Montagne des Pères – RN1 – Pont de la rivière de Kourou – Giratoire Café – Zone Industrielle de Pariacabo.

Arrivée : 18H00 – Zone Industrielle de Pariacabo (face aux Ets Telespazio).

Distance : Minimes et Féminines 46.200 km - Cadets 69.800 km

ARTICLE 5 - L'émargement et la remise des dossards se feront à partir de **14H30** sur la ligne de départ. Les coureurs se présenteront accompagnés de leur directeur technique.

Tout coureur qui ne sera pas présent au contrôle des signatures au plus tard **15 minutes** avant le départ encourt les sanctions prévues au barème des pénalités.

Tout coureur qui ne sera pas présent au contrôle des signatures au moins de **10 minutes** avant le départ ne prendra pas le départ.

ARTICLE 6 – Le dossard attribué à chaque coureur sera placé à hauteur de la hanche gauche. Il est formellement interdit de le rogner, le plier ou le maculer. Il sera remis aux arbitres une fois la ligne franchie sous peine de pénalisation.

Tout coureur abandonnant la course doit obligatoirement retirer son dossard et le remettre aux arbitres sous peine de pénalisation.

ARTICLE 7 - **Le port du casque rigide et les gants sont obligatoires.** Les coureurs ont l'obligation de respecter le code de la route et de se conformer aux instructions des arbitres.

La Commission Technique
J-Y. THIVER

La Commission des Courses
S. FRAUMAR

La Commission Statuts/Règlements
F. HERMANN

33, rue Gabriel Deveze - B.P. 60840 - 97300 CAYENNE Cedex - Tel./Fax : 0594 31.85.50

SIRET : 381 375 260 000 27 - Code APE : 928 C

Site internet : www.guyane-cyclisme.fr - Mail : comite.cyclisme.guyane@wanadoo.fr

CHALLENGE CABALOU AUTO - 1ère manche



ITINERAIRE DETAILLE



CADET : 68,450 kms

Kilométrage			Itinéraire		Horaire Course		Obs.
Distance	Fait	A Réaliser	Routes	Lieux	Moy. Approx		
					34	38	
		68,450	Av Pariacabo	DEPART : face aux Ets TELESPIAZIO	15:30:00	15:30:00	signaleurs
0,80	0,80	67,650	RN1	Carrefour Av Préfontaine / ZI Pariacabo	15:31:25	15:31:16	signaleurs
0,35	1,15	67,300	RN1	Giratoire Café	15:32:02	15:31:49	signaleurs
6,90	8,05	60,400	RN1	Montagne des Pères	15:44:12	15:42:43	signaleurs
2,30	10,35	58,100	RN1	Carrefour RN1/RD13 (sortie Guatémala)	DR 15:48:16	15:46:21	signaleurs
3,30	13,65	54,800	RN1	Carrefour Débarcadère Guatémala	15:54:05	15:51:33	signaleurs
9,70	23,35	45,100	RN1	Carrefour RN1/RD13 (entrée Guatémala)	16:11:12	16:06:52	signaleurs
2,40	25,75	42,700	RN1	Carrefour LP Agricole de Matiti	16:15:26	16:10:39	signaleurs
8,70	34,45	34,000	RN1	Carrefour RN/RD13 (sortie Guatémala)	16:30:48	16:24:24	signaleurs
3,30	37,75	30,700	RN1	Carrefour Débarcadère Guatémala	16:36:37	16:29:36	signaleurs
9,70	47,45	21,000	RN1	Carrefour RN1/RD13 (entrée Guatémala)	16:53:44	16:44:55	signaleurs
2,40	49,85	18,600	RN1	Carrefour LP Agricole de Matiti	16:57:58	16:48:43	signaleurs
8,70	58,55	9,900	RN1	Carrefour RN/RD13 (sortie Guatémala)	FR 17:13:19	17:02:27	signaleurs
2,30	60,85	7,600	RN1	Montagne des Pères	17:17:23	17:06:05	signaleurs
6,90	67,75	0,700	RN1	Giratoire Café	17:29:34	17:16:58	signaleurs
0,35	68,10	0,350	RN1	Carrefour Av Préfontaine / ZI Pariacabo	17:30:11	17:17:32	signaleurs
0,35	68,45	0,000	Av Pariacabo	ARRIVEE : face aux Ets TELESPIAZIO	17:30:48	17:18:05	signaleurs

CHALLENGE CABALOU AUTO - 1ère Manche



ITINERAIRE DETAILLE



Minimes/Féminines :
44,300 kms

Kilométrage			Itinéraire		Horaire Course		Obs.
Distance	Fait	A Réaliser	Routes	Lieux	Moy. Approx		
					34	38	
		68,450	Av Pariacabo	DEPART : face aux Ets TELESPIAZIO	15:40:00	15:40:00	signaleurs
0,80	0,80	67,650	RN1	Carrefour Av Préfontaine / ZI Pariacabo	15:41:25	15:41:16	signaleurs
0,35	1,15	67,300	RN1	Giratoire Café	15:42:02	15:41:49	signaleurs
6,90	8,05	60,400	RN1	Montagne des Pères	15:54:12	15:52:43	signaleurs
2,30	10,35	58,100	RN1	Carrefour RN1/RD13 (sortie Guatémala)	15:58:16	15:56:21	signaleurs
3,30	13,65	54,800	RN1	Carrefour Débarcadère Guatémala	16:04:05	16:01:33	signaleurs
9,70	23,35	45,100	RN1	Carrefour RN1/RD13 (entrée Guatémala)	16:21:12	16:16:52	signaleurs
2,40	25,75	42,700	RN1	Carrefour LP Agricole de Matiti	16:25:26	16:20:39	signaleurs
8,70	34,45	34,000	RN1	Carrefour RN/RD13 (sortie Guatémala)	16:40:48	16:34:24	signaleurs
2,30	36,75	31,700	RN1	Montagne des Pères	16:44:51	16:38:02	signaleurs
6,90	43,65	24,800	RN1	Giratoire Café	16:57:02	16:48:55	signaleurs
0,35	44,00	24,450	RN1	Carrefour Av Préfontaine / ZI Pariacabo	16:57:39	16:49:28	signaleurs
0,35	44,35	24,100	Av Pariacabo	ARRIVEE : face aux Ets TELESPIAZIO	16:58:16	16:50:02	signaleurs



LISTE DES SIGNALEURS

	NOM - PRENOM	N° Permis Conduire
1	ACHOUN Claudette	950198100122
2	ALEXANDRE Jean Ernest	84089810063
3	ALFRED Guy	
4	ALAÏS Jean Marie	
5	ALIBAR Jérôme	
6	AMARANTHE Romule	860198100032
7	ARMOUDON Eric	830998100157
8	AUVAL Marie-Agnès	911298100038
9	AYANNE Franck	861113330064
10	AZOR Jérémie	
11	BAPTISTE Hugues	
12	BAPTISTE Ramone	790298100212
13	BARBOSAS TAVARES Lucimara	
14	BELINA Alicia	911098100309
15	BELLEMARE Jean Yves	
16	BELLONY Edgard	19343
17	BELLONY José	
18	BOURDON Jacqueline	17544
19	BRIQUET J.Raymond	911098100153
20	BRUNE Armand	11004
21	BUSSANT Julien	891197100689
22	BUZARE Arlene	810398100057
23	BUZARE Corinne	60698100061
24	BUZARE Lucien	145191300
25	BUZARE RINGUET Monique	780398100071
26	CAPRICE Josiane	770898100075
27	CARISTAN Rémy	
28	CAZALA Serge	93549
29	CHONG WA Denis	
30	CIMONARD Carmélite	870898100143
31	CIPPE Astrid	10498100340
32	COCO Jean Philippe	
33	COSPAR Joseph	9010981000066
34	COTREBIL Argentin-Michel	750875120580
35	DANIEL Antoine	830498100124
36	DANIEL FAUVETTE Josiane	900396100216
37	DANIEL Freddy	990798100131
38	DANIEL Guy-Félix	20957
39	DANIEL Jean-Marc	820196100066
40	DANTIN Jean Claude	821098100106
41	DANTIN Laurene	
42	DESCHENE Aimé Claude	880798100124
43	DEVEAUX Aristide	20598100131
44	DORSEIDE Eliette	810198100055
45	DUBOIS Jean Pierre	940798100194
46	EDON Roger	69800
47	ELICE Gary	960398100188
48	ESSENLINE Thierry	
49	ETIENNE Daniel	
50	FARLOT FLERET Gilberte	
51	FARLOT Katia	71298100033
52	FAUVETTE Iselaine	900298100083
53	FOX Jean Claude	960998100266
54	FRAUMAR Michel	
55	FRAUMAR Sylvie	830398100193

	NOM - PRENOM	N° Permis Conduire
56	GABRIEL Alain	770298100093
57	GABRIEL Cyrille	10498100344
58	GABRIEL Eddy	970698100375
59	GHENZI Clarisse	840198100022
60	GUITTEAUD Huberte	
61	GUITTEAUD Raymond	
62	GUITTEAUD Roland	
63	HODEBOURG Lucien	
64	HOLDER Lilliane	790198100032
65	HONORAT Steeve	911298100231
66	ILES Serge	790398100278
67	JEAN CHARLES Maurice	
68	JEAN ELIE Alain	820698100177
69	JEAN FRANCOIS Guylaine	940298100194
70	JOSEPH Jean René	950798100100
71	KANY J-Paul	
72	LABRADOR Ernesto	
73	LAGRAND Patrick	
74	LARANCE André Mathieu	910683230009
75	LEO Edithe Pascal	30598100018
76	LEOTE Lynna	
77	LEWEST Jérémie	
78	MADELEINE Christiane	
79	MAGLOIRE Paul	860698100212
80	MANDE Paul	850191201167
81	MATHAR Stéphane	
82	MEGAL Rodolphe Lucien	790598100029
83	MERABLI Murielle	
84	MILDOU Eddy	
85	NOKO Pierre	14410
86	OCTOBRE René	
87	PETER Gerville	
88	PLANCY Marie Louise	791098100093
89	PONET Henri	
90	PRIAN Lisa	#####
91	RACON Richard	801098100090
92	RADAMONTHE Nora	960398100208
93	RAVIN Youri	860597300053
94	REDOUVEY Sandrine	94126
95	RICHARD DE CHICOURT Cynth	880198100044
96	RINGUET Jean	930598100146
97	RINGUET Sylver	22651
98	RINGUET Teddy	50298100114
99	SAID Monique	
100	SAIMBERT Franck	880598100128
101	SANSOUCI Irène	981298100228
102	SILEBERT Rolande	751198100048
103	STANISLAS Steeve	
104	TAUBIRA Marie Joséphe	880898100169
105	TORVIC Loïc	960798100140
106	TSANG SAM MOI Gislaïne	
107	TSANG SAM MOI Vanessa	
108	VELINON Lucien	830998100065

La Commission d'Organisation du C.R.C.G.



Dossier suivi par :
Cne Gilles GALLIOT

☎ 0594.25.96.32
✉ gilles.galliot@sdis973.fr

N° 2017/01/ 2.3 /GG/DP/GO/SP

SDIS de la Guyane
40, rue Bois de Fer
ZA de Larivot
CS 10667
97335 CAYENNE CEDEX 35
Tél. : 0594 259 600
Fax : 0594 305 605

SDIS Guyane

Matoury le, 23 JAN. 2017

Le Directeur Départemental
Des Services d'Incendie et de Secours

A,

Monsieur le Préfet de la Région de Guyane

Objet : Avis permanent / prescriptions en matière de courses sur la voie publique.

Monsieur le Préfet,

J'ai l'honneur de vous transmettre ci-dessous, les prescriptions émises par le SDIS lors des -, *défilés ou parades non motorisés, des possessions, des courses pédestres, des courses cyclistes*, organisés sur la voie publique, à mettre en œuvre obligatoirement ;

A cet égard, l'avis requis concernant ces dossiers sera donc réputé favorable, sous réserve de préconisations supplémentaires, applicables dans un contexte spécifique.

En outre, ces normes peuvent également s'appliquer, dans le cadre de manifestations autres, et ce après analyse exhaustive du dossier par le service de Prévision ; L'implantation de chapiteaux, tentes, structures (C.T.S) requérant quant à elle, l'avis des services de Prévision et Prévention.

PRESCRIPTIONS TYPE POUR LES MANIFESTATIONS RECEVANT DU PUBLIC

Concernant l'alerte des secours :

- Disposer en permanence de moyens de communication pour l'alerte des secours (18/112).
- Disposer des signaleurs sur le parcours ; communiquer l'annuaire téléphonique des cadres et l'arbre décisionnel de l'organisateur, relatif à l'alerte.

Concernant les accès aux sites :

- Maintenir les voies d'accès aux sites accessibles en permanence aux véhicules de secours.
- Interdire le stationnement des véhicules à proximité des poteaux et des bouches d'incendies.
- Lors de manifestations nautiques, identifier clairement les points de débarquements pour la prise en charge d'éventuelles victimes de malaises ou d'accidents.
- Si nécessaire (accès particuliers), fournir un plan détaillé lisible aux sapeurs-pompier.
- Fournir le plan des aménagements des lieux aux SDIS.

Groupement Opérations – Service Prévision

Concernant les participants :

- Assurer la sécurité « préventive » (port d'équipements de sécurité tels que les gilets de sauvetage lors d'activités nautiques, port du casque, etc...).
- Assurer la sécurité « curative » : personnes chargées de porter assistance aux victimes de malaises ou d'accidents (commissaires de course, encadrant ou équipes dédiées).

Concernant les stands :

- Lorsqu'un dispositif électrique et / ou une source de chaleur est présent(e) : disposer d'extincteurs en nombre et qualité adaptés au risque.
- Ne pas disposer de tentes constituant une surface couverte de plus de 50 m². Une séparation de 4 mètres étant nécessaire pour isoler chaque espace couvert de moins de 50m².
- En fonction de l'ampleur de la manifestation, disposer d'une équipe de première intervention contre l'incendie (SSIAP).

Concernant le public :

Prendre en considération la sécurité du public convié à assister à la manifestation par la mise en place de :

- **Très peu de public** : moyens de communication pour contacter les secours,
- **Public nombreux** : un ou plusieurs postes de soins avec des personnels secouristes (calcul par le responsable de la sécurité de la manifestation sur la base de la méthode de dimensionnement des DPS : *Décret n° 97-646 du 31 mai 1997 modifié relatif à la mise en place de services d'ordre par les organisateurs des manifestations sportives, récréatives ou culturelles*).

Cas particulier des manifestations mobiles (courses d'automobiles, courses cyclistes) :

Les zones « critiques » (virages serrés, rétrécissements, arrivées) doivent être balisées et sécurisées, ce qui n'exclut pas la saisine de la CDSR (Commission Départementale de Sécurité Routière).

Restant, à votre entière disposition pour tous renseignements complémentaires, je vous prie d'agréer, Monsieur le Préfet, l'expression de mes salutations très respectueuses.



Directeur Départemental

Félix ANTONOR-HABAZAC.

Copie à :

Sous-Préfecture de Saint-Laurent,
L'EMIZ,
SIDPC.

DEAL

R03-2017-05-22-010

Arrêté préfectoral autorisant la SARL Sands Ressources à
exploiter une AEX sur la commune de Roura sur la crique
Mazin

*Arrêté préfectoral autorisant la SARL Sands Ressources à exploiter une AEX sur la commune de
Roura sur la crique Mazin*



PREFET DE LA REGION GUYANE

DIRECTION DE L'ENVIRONNEMENT
DE L'AMENAGEMENT ET DU LOGEMENT
Service Risques, Énergie Mines et Déchets

Unité Mines & carrières

ARRETE

AEX n° 06/2017

Autorisant la SARL Sands Ressources à exploiter une mine aurifère de type alluvionnaire sur le territoire de la commune de Roura, sur la crique Mazin

LE PREFET DE LA REGION GUYANE,
CHEVALIER DE LA LEGION D'HONNEUR
CHEVALIER DE L'ORDRE NATIONAL DU MERITE

- VU** le code minier ;
- VU** le code de l'environnement ;
- VU** le code du patrimoine, livre V, portant réglementation des fouilles archéologiques, complété et modifié par l'article 17 de la loi n° 2004-804 du 9 août 2004 ;
- VU** la loi n° 46-451 du 19 mars 1946 érigeant en départements français, la Guadeloupe, la Guyane, la Martinique et la Réunion ;
- VU** la loi n° 98-297 du 21 avril 1998 portant extension partielle et adaptation du code minier aux départements d'Outre-Mer ;
- VU** le décret n° 47-1018 du 7 juin 1947 relatif à l'organisation départementale et à l'institution préfectorale dans les nouveaux départements ;
- VU** le décret n° 80-331 du 07 mai 1980 modifié, portant règlement général des industries extractives ;
- VU** le décret n° 2001-204 du 6 mars 2001 relatif aux autorisations d'exploitation de mines dans les départements d'outre-mer ;
- VU** le décret n° 2002-89 du 16 janvier 2002 relatif aux procédures administratives et financières en matière d'archéologie préventive ;
- VU** le décret n° 2004-374 du 29 avril 2004 modifié relatif aux pouvoirs des préfets, à l'organisation et à l'action des services de l'État dans les régions et départements ;
- VU** le décret n° 2006-648 du 2 juin 2006 relatif aux titres miniers et aux titres de stockage souterrain ;
- VU** le décret n° 2006-649 du 2 juin 2006 relatif aux travaux miniers, aux titres de stockage souterrain et à la police des mines et des stockages souterrains ;
- VU** le décret n° 2011-2105 du 30 décembre 2011 portant approbation du schéma départemental d'orientation minière (SDOM) de la Guyane ;
- VU** le décret n° 2011-2106 du 30 décembre 2011 portant dispositions de mise en œuvre du schéma départemental d'orientation minière (SDOM) de la Guyane ;
- VU** le décret 15 avril 2015 portant nomination de M. Yves de ROQUEFEUIL, administrateur territorial, sous-préfet hors classe, en qualité de secrétaire général de la préfecture de la Guyane ;
- VU** le décret du 17 décembre 2015 relatif à la nomination de M. Martin JAEGER, en qualité de Préfet de la région Guyane, préfet de la Guyane ;
- VU** l'arrêté préfectoral n° 1232 du 08 juin 2004 interdisant l'utilisation du mercure pour l'exploitation aurifère en Guyane ;
- VU** l'arrêté n°R03-2016-06-27-001 du 27 juin 2016 portant délégation de signature à M. Yves de ROQUEFEUIL, secrétaire général de la préfecture de la Guyane ;
- VU** le dossier de demande d'autorisation d'exploiter une mine aurifère de type alluvionnaire sur le territoire de la commune de Roura sur la crique Mazin déposé le 5 juillet 2016 par la SARL Sands Ressources ;
- VU** la proximité de la Réserve Naturelle Nationale (RNN) des Nouragues ;
- VU** l'imposition d'un éloignement minimum de 200 mètres par rapport aux limites de la RNN des Nouragues, de tout titre ou autorisation minière, actée en en Commission des Autorisations de Recherche Minière (CARM) du 19 janvier 2017,
- VU** l'acceptation de cette imposition, par l'exploitant ;

VU les rapports de la Direction de l'Environnement de l'Aménagement et du Logement de la Guyane (DEAL) en date du 21 mars 2017 ;

VU l'avis de la commission départementale des mines réunie en sa séance du 10 mai 2017 ;

CONSIDERANT qu'en application des articles L.611-14 du code minier et 11 du décret n°2001-204 du 06 mars 2001 relatif aux autorisations d'exploitation de mines dans les départements d'outre-mer, le préfet fixe les conditions particulières dans lesquelles les travaux sont entrepris, exécutés et arrêtés dans le respect des intérêts mentionnés aux articles L.161-1 et des obligations énoncées à l'article L.161-2 ;

CONSIDERANT que les mesures prescrites par le présent arrêté sont de nature à protéger les intérêts visés à l'article L. 161-1 du code minier ;

CONSIDERANT que les mesures prescrites par le présent arrêté sont de nature à protéger les intérêts visés à l'article L 211-1 du code de l'environnement ;

CONSIDERANT que les compléments apportés par le pétitionnaire à l'occasion de l'instruction de sa demande d'autorisation d'exploiter répondent aux interrogations des services consultés, et permettent d'établir les prescriptions encadrant le fonctionnement des installations d'exploitation ;

CONSIDERANT les engagements de la SARL Sands Ressources pour mettre en œuvre les moyens et méthodes d'exploitation qui permettront de limiter l'impact des installations sur l'environnement ;

CONSIDERANT que les conditions légales de délivrance de l'autorisation d'exploiter sont réunies ;

Sur proposition du Secrétaire général de la préfecture de la GUYANE ;

ARRETE :

TITRE I - DISPOSITIONS GÉNÉRALES

ARTICLE 1 : CONDITION DE L'AUTORISATION

Article 1.1 : Objet de l'autorisation

La SARL Sands Ressources domiciliée 16 ZA Soula 2 – Lotissement artisanal de Soula – 97355 Macouria ci-après désigné par l'exploitant, est autorisée, sous réserve du strict respect des prescriptions du présent arrêté, à exploiter une mine aurifère de type alluvionnaire, sur le territoire de la commune de Roura, sur la crique Mazin.

La durée de la présente autorisation, incluant la remise en état du site, est fixée à **4 ans**, à compter de la signature du présent arrêté.

La présente autorisation confère à son titulaire, dans les limites du périmètre défini à l'article 1.2 du présent arrêté, l'exclusivité du droit de faire tous travaux de recherches et d'exploitation d'or de type alluvionnaire.

Dès notification du présent arrêté, et après avoir réalisé les prescriptions prévues à l'article 1.3 du présent arrêté, l'exploitant peut procéder à l'exécution des travaux.

Toutefois, si le début des travaux est différé de plus de 6 mois, l'exploitant doit adresser au Préfet de la Région Guyane, avec copie à la Direction de l'Environnement de l'Aménagement et du Logement de la Guyane (DEAL), une déclaration de début des travaux d'exploitation.

Le présent arrêté vaut autorisation au titre des rubriques visées dans le tableau ci-dessous, conformément aux dispositions prévues par le livre II du Code de l'environnement :

Désignation	Activité	Rubrique de classement	Régime
Installations, ouvrages, remblais dans le lit majeur d'un cours d'eau : 1. Surface soustraite supérieure ou égale à 10 000 m ² ...(A) 2. Surface soustraite supérieure ou égale à 400 m et inférieure à 10 000 m ² ...(D)	la surface soustraite étant supérieure ou égale à 10 000 m ²	3.2.2.0	A
Plans d'eau, permanents ou non : 1. dont la superficie est supérieure ou égale à 3 ha (A) 2. dont la superficie est supérieure à 0,1 ha mais inférieure à 3 ha (D)	Plan d'eau, permanents ou non dont la superficie cumulée est inférieure à 3 ha	3.2.3.0	A
Vidanges de plans d'eau : 1. Vidanges de plans d'eau issus de barrages de retenue, dont la hauteur est supérieure à 10 m ou dont le volume de retenue est supérieure à 5 000 000 m ³ (A) 2. Autres vidanges de plans d'eau, dont la superficie est supérieure à 0,1 ha, hors opérations de chômage des voies navigables, hors piscicultures mentionnées à l'article L.431-6 du code de l'environnement, hors plans d'eau mentionnés à l'article L.431-7 du même code...(D)	Vidanges de bassin dont la superficie ne pouvant excéder 3000 m ²	3.2.4.0	D

Désignation	Activité	Rubrique de classement	Régime
Installations, ouvrages, travaux ou activités conduisant à modifier le profil en long ou le profil en travers du lit mineur d'un cours d'eau, à l'exclusion de ceux visés à la rubrique 3.1.4.0 ou conduisant à la dérivation d'un cours d'eau : a) Sur une longueur de cours d'eau supérieure ou égale à 100 m (A). b) Sur une longueur de cours d'eau inférieure à 100 m (D). Le lit mineur d'un cours d'eau est l'espace recouvert par les eaux coulant à pleins bords avant débordement.	Longueur supérieure à 100m.	3.1.2.0	A
Rejets d'eaux pluviales dans les eaux douces superficielles ou sur le sol ou dans le sous-sol, la surface totale du projet, augmentée de la surface correspondant à la partie du bassin naturel dont les écoulements sont interceptés par le projet étant : - supérieur ou égale à 20 ha (A) - supérieur à 1 ha mais inférieur à 20 ha (D)	La surface totale du projet augmentée de celle du bassin versant est supérieure à 1ha mais inférieure à 20 ha	2.1.5.0	A
Installations, ouvrages, travaux ou activités, dans le lit mineur d'un cours d'eau, étant de nature à détruire les frayères, les zones de croissance ou les zones d'alimentation de la faune piscicole, des crustacés et des batraciens, ou dans le lit majeur d'un cours d'eau, étant de nature à détruire les frayères de brochet - destruction de plus de 200 m ² de frayères (A) - dans les autres cas (D)	Création de bassins de décantation des eaux de process de surfaces ne pouvant excéder 4000 m ² . Destruction de frayères de plus de 200 m ² .	3.1.5.0	A
A l'exception des prélèvements faisant l'objet d'une convention avec l'attributaire du débit affecté prévu par l'article L. 214-9, prélèvements et installations et ouvrages permettant le prélèvement, y compris par dérivation, dans un cours d'eau, dans sa nappe d'accompagnement ou dans un plan d'eau ou canal alimenté par ce cours d'eau ou cette nappe : - d'une capacité totale maximale supérieure ou égale à 1 000 m ³ /h ou 5 % du débit du cours d'eau ou, à défaut, du débit global d'alimentation du canal ou du plan d'eau (A) - d'une capacité totale maximale comprise entre 400 et 1 000 m ³ /h ou entre 2 et 5 % du débit du cours d'eau ou, à défaut, du débit global d'alimentation du canal ou du plan d'eau (D)	La capacité totale maximale prélevée est supérieure à 5 % du débit du cours d'eau, si le prélèvement a lieu en saison sèche	1.2.1.0	A

Article 1.2 : Périmètre autorisé

Le périmètre autorisé à l'exploitation représente un polygone d'une superficie de 1 km², matérialisé par le quadrilatère dont les sommets sont définis à partir des points de coordonnées géographiques en projection UTM22 exprimées dans le système géodésique RGFG95 ci-après :

Points	X	Y
1	318379.85	468852.05
2	318674.04	467896.30
3	317718.30	467602.11
4	317424.10	468557.86

Article 1.3 : Balisage du périmètre autorisé

A partir des coordonnées figurant à l'article 1.2 du présent arrêté, l'exploitant doit matérialiser la zone d'exploitation autorisée, préalablement au commencement des travaux, en respectant les dispositions suivantes :

- implanter sur le terrain et de façon visible et incontestable, par tout moyen résistant aux intempéries, les limites amont et aval de la totalité des cours d'eau ou flats qui seront exploités à l'intérieur du périmètre autorisé par le présent arrêté,
- faire valider cette implantation par l'Office National des Forêts, dans le cadre de son mandat de gestion du domaine forestier privé de l'État en Guyane,
- le cas échéant, demander à l'Office National des Forêts de réaliser cette implantation, à charge pour l'exploitant de supporter l'ensemble des frais occasionnés par cette implantation.

L'exploitant doit adresser au Service Risques, Énergie, Mines et Déchets (SREMD) de la DEAL une déclaration signée informant de la date effective de commencement des travaux d'exploitation sur le site.

Article 1.4 : Suivi et gestion de l'exploitation minière :

L'exploitant est tenu :

- de faire élection de domicile en France ou dans un État membre de l'Union Européenne et d'en faire la déclaration au Préfet,
- de désigner un responsable technique de la direction des travaux dont le nom est porté à la connaissance du Préfet, préalablement au commencement des travaux,
- de tenir à jour un plan relatif à l'avancement des travaux,
- de tenir à jour des registres concernant les points suivants, et de les tenir à la disposition de l'inspecteur :
 - o registre unique du personnel et tous documents relatifs à la gestion du personnel (déclaration unique d'embauche, contrat de travail, visite médicale...);
 - o registre d'incidents constatés à l'avancement des travaux ;
 - o registre de surveillance des digues ;
 - o registre ou tout document justifiant du réaménagement coordonné des secteurs exploités.
- d'établir et de communiquer au préfet et au Service Risques, Énergie, Mines et Déchets (SREMD) de la DEAL, le mois suivant chaque trimestre civil un rapport d'activité précisant :
 - production en or (extrait et vendu) ;
 - quantité de mercure récupéré (en gr) (article 7 du présent arrêté) ;
 - volume de minerai traité (m³) ;
 - montant des dépenses ;
 - carburant consommé (litre) ;
 - effectif en personnel en fin de trimestre.
- d'établir et de communiquer au SREMD de la DEAL, le mois suivant chaque trimestre civil, un rapport de suivi environnemental du chantier précisant notamment les conditions de réhabilitation et de revégétalisation des zones exploitées.

Article 1.5 : Tout fait, incident ou accident de nature à porter atteinte aux intérêts énumérés à l'article L.161-1 du Code Minier et L.211-1 du Code de l'Environnement doit être immédiatement porté à la connaissance du Préfet et du DEAL et, lorsque la sécurité publique est compromise et qu'il y a péril imminent, à celle du maire de la commune concernée.

Article 1.6 : Tout accident individuel ou collectif ayant entraîné la mort ou des blessures graves, survenu sur l'exploitation, doit être sans délai porté à la connaissance du Préfet et du DEAL Guyane. Dans ce cas, et sauf dans la mesure nécessaire aux travaux de sauvetage, de consolidation urgente et de conservation de l'exploitation, il est interdit à l'exploitant de modifier l'état des lieux jusqu'à la visite du DEAL Guyane ou de son délégué.

Article 1.7 : Limitation liée à d'autres réglementations spécifiques :

La présente autorisation ne vaut pas :

- autorisation de voirie ou permis de construire pour les ouvrages et édifices nécessaires à l'exploitation des installations minières : les ouvrages et édifices restent soumis aux dispositions du Code de l'Urbanisme,
- autorisation de défrichement et d'ouverture de pistes qui sont soumises à l'accord formalisé de M. le Directeur de l'Office National des Forêts, sur demande de l'exploitant,
- autorisation temporaire d'occupation du domaine fluvial qui est soumise à l'accord formalisé de M. le Directeur de l'Environnement de l'Aménagement et du Logement de Guyane, sur demande de l'exploitant,
- autorisation d'exploiter au titre de la législation relative aux Installations Classées pour la Protection de l'Environnement, qui fait l'objet d'une procédure spécifique en application des dispositions prévues dans le livre 5 du Code de l'environnement.

TITRE II : OUVERTURE, EXÉCUTION ET ARRÊT DES TRAVAUX

ARTICLE 2 : DISPOSITIONS GÉNÉRALES

Article 2.1 : Sous réserve des prescriptions du présent arrêté et des autres dispositions réglementaires en vigueur, les installations sont situées, installées et exploitées conformément aux plans et descriptifs joints au dossier de demande d'autorisation.

Article 2.2 : Le détenteur de l'autorisation d'exploitation est tenu de faire connaître, sans délai, toute modification qu'il envisage d'apporter à ses travaux, à ses installations ou à ses méthodes de travail lorsqu'elle est de nature à entraîner un changement notable des données initiales du dossier de demande.

Article 2.3 : La loi d'archéologie préventive de 2001, modifiée par les lois du 1^{er} août 2003 incluses dans le Code du Patrimoine du 20 février 2004 et la loi du 9 août 2004, prévoit le paiement d'une redevance d'archéologie préventive (RAP) et la possibilité pour le service régional de l'archéologie (DAC - Préfecture) de prescrire des diagnostics archéologiques avant tous travaux d'affouillement.

En cas de découverte fortuite lors de travaux divers, comme le prescrit le Code du patrimoine, livre V, l'inventeur est tenu d'en faire déclaration auprès de la DAC-SRA (05 94 30 83 35 ou 36 ou 38) dans les meilleurs délais.

Le Code Pénal, sous les articles 322-1 et 2, prévoit des incriminations spécifiques sanctionnant les atteintes au patrimoine archéologique, que ce soit des sites ou des objets, tels que des haches ou des poteries (actuellement jusqu'à 5 ans d'emprisonnement et 75 000 euros d'amende).

Article 2.4 : La chasse et/ou la capture des espèces animales sont interdites.

Article 2.5 : Les voies de communication au sein du périmètre de l'autorisation d'exploitation sont constamment praticables et entretenues, quelles que soient les conditions météorologiques, dans le cas contraire, l'exploitant en interdit les accès par des moyens appropriés.

ARTICLE 3 : DÉFORESTATION

Article 3.1 : Les opérations de déforestation sont limitées au strict nécessaire et conformément aux dispositions édictées par l'Office National des Forêts. La bande déforestée ne doit pas excéder :

- 200 mètres de large sur le côté de l'AEX,
- la largeur du flat (ou lit majeur).

Article 3.2 : Les bois abattus ne sont pas brûlés, afin de conserver leur pouvoir de revégétalisation naturelle en fin de chantier. Ils sont utilisés comme matériaux de construction ou mis en réserve pour être utilisés pour la remise en état du site.

Article 3.3 : L'andainage des végétaux issus de la déforestation doit se faire en périphérie des zones travaillées. Les produits issus de la déforestation sont impérativement stockés, sans brûlage, le long de la bande déforestée, sans empiéter sur les parties maintenues boisées, avant leur réutilisation dans le cadre de la réhabilitation.

Article 3.4 : L'écrasement des andains en lisière de forêt est interdit pour faciliter leur démantèlement au moment de leur dispersion sur la surface des zones réhabilitées.

Article 3.5 : Lorsque des travaux mécanisés d'affouillement sont nécessaires, la couche de terre végétale est mise de côté afin d'être utilisée pour la remise en état du site. A aucun moment la terre végétale issue du décapage du gisement ne doit être utilisée pour le renforcement des digues ou le comblement du fond des bassins.

Article 3.6 : La déforestation ne doit pas s'accompagner de l'obstruction et de l'encombrement des cours d'eau.

ARTICLE 4 : RÉALISATION DES TRAVAUX

Article 4.1 : Phasage des travaux

Seuls les travaux décrits sur le schéma d'exploitation annexé au présent arrêté sont autorisés.

Phase 1 0-430 m Crique Mazin Nord	Phase 2 430-860 m Crique Mazin Nord	Phase 3 0-540 m Crique Mazin Sud	Phase 4 540-1080 m Crique Mazin Sud
Bassin de décantation	Exploitation de 11 chantiers	Bassin de décantation	Exploitation de 9 chantiers
Exploitation de 13 chantiers	Réhabilitation Revégétalisation	Exploitation de 20 chantiers	Réhabilitation Revégétalisation
Réhabilitation Revégétalisation	Comblement des canaux de dérivation	Réhabilitation Revégétalisation	Comblement des canaux de dérivation
Durée : 3,4 mois	Reprofilage de la crique Mazin Nord	Durée : 5 mois	Reprofilage de la crique Mazin Sud
	Durée : 3 mois		Démantèlement des installations. Revégétalisation finale
			Durée : 3,6 mois

L'exploitant n'est pas autorisé à mettre en œuvre plus de deux pelles excavatrices. En cas de circonstance exceptionnelle, une troisième pelle pourra être mise en œuvre après autorisation du service de l'inspection de mines du SREMD de la DEAL Guyane.

Les travaux sont réalisés de manière séquencée, conformément aux plans de phasage annexés au présent arrêté. L'exploitation sera séquentielle. Le réaménagement sera coordonné à l'avancement des travaux.

A partir de la mise en chantier de la phase deux (2), les travaux de réaménagement de la phase précédente sont réalisés, de manière à ne jamais avoir plus d'une phase en exploitation et une phase en cours de réaménagement.

Les travaux de comblement des bassins et de réhabilitation sont réalisés à la fin de l'exploitation de la phase 1, exclusivement en saison sèche et dans des conditions interdisant la diffusion de matières en suspension dans le milieu naturel au-delà des seuils de rejet visés à l'article 5.4 du présent arrêté.

Article 4.2 : Gestion du chantier

Les digues des bassins d'exploitation et de décantation sont compactées avec des matériels permettant de garantir leur stabilité physique en toute circonstance. Les digues des bassins sont d'une hauteur suffisante pour permettre de limiter les phénomènes d'érosion et de ravinement et pour limiter les risques de pollution par submersion du chantier. Préalablement à la réalisation des ouvrages et aménagements du chantier, l'exploitant rédige une procédure détaillée relative à la gestion d'une pollution constatée due au lessivage des digues par les eaux de ruissellement.

Cette procédure est consultable à tout moment par les inspecteurs en charge des mines de la DEAL.

L'exploitant désigne, a minima, une personne en charge de la surveillance quotidienne de l'état des digues (stabilité, compactage, hauteur, fissures, signes d'effondrement, même partiels, d'érosion ou de ravinement résultant du lessivage par ruissellement des eaux

météoriques, résistance à l'effet de vague, de débordement et des passages de véhicules et engins divers). La personne qui procède au contrôle consigne les constatations sur un registre prévu à cet effet.

ARTICLE 5 : PRÉVENTION DE LA POLLUTION

Article 5.1 : Généralités

La mine et les installations de traitement des matériaux sont exploitées de manière à limiter l'impact sur l'environnement, notamment par la mise en œuvre de techniques propres.

L'exploitant prend toutes les dispositions nécessaires, dans la conduite de l'exploitation, pour limiter l'impact visuel, les risques de pollution des eaux, de l'air ou des sols et les nuisances occasionnées par le bruit et les vibrations.

L'ensemble du site et ses abords placés sous le contrôle de l'exploitant sont maintenus en bon état de propreté.

Les voies de circulation internes et aires de stationnement des véhicules sont aménagées et entretenues pour limiter la formation de zones boueuses susceptibles d'impacter les cours d'eau.

Article 5.2 : Limitation de la pollution des eaux

Les bassins de décantation et les zones de travail sont distincts des cours d'eau.

Les berges des bassins de décantation doivent être de hauteur suffisante pour éviter, en cas de forte pluie, tout débordement.

Les travaux d'aménagement et d'exploitation sont réalisés de façon à limiter la mise en suspension des argiles et leurs transferts dans le milieu naturel.

Lorsque les travaux nécessitent l'utilisation d'eau, celle-ci est utilisée en circuit fermé, hors phase de constitution du stock nécessaire au fonctionnement de l'exploitation.

Article 5.3 : Prélèvements d'eau dans le milieu naturel

Les prélèvements d'eau dans le milieu naturel en vue des travaux d'exploitation sont limités à la constitution du stock d'eau nécessaire au fonctionnement en circuit fermé de l'installation de lavage des matériaux.

Les prélèvements d'eau dans le cours d'eau se font sans rabattre significativement le niveau de l'eau dans la crique. La lame d'eau ne doit pas être abaissée artificiellement sous la cote de 10 cm par rapport à la cote initiale.

Les prélèvements d'eau sont interdits s'ils ne permettent pas de maintenir dans le lit du cours d'eau un débit minimal garantissant en permanence la vie aquatique.

Une règle de mesure du niveau est installée dans le lit mineur, à l'aval immédiat de l'exploitation et après le canal de dérivation, permettant la lecture instantanée du niveau d'eau.

Article 5.4 : Eaux de ruissellement

Les eaux de ruissellement ne rejoignent pas le cours d'eau avant d'avoir subi la décantation nécessaire.

Les zones exploitées doivent être protégées des crues annuelles des cours d'eau par des aménagements adaptés (rehausse des dames ou digues de bassins), qui doivent être retirés après exploitation.

Les bassins de décantation (ou tout système équivalent) doivent être creusés à sec préalablement au décapage des surfaces prévues à l'exploitation.

Le recours à la technique de la lance à eau sous pression pour le décapage de la couche supérieure non minéralisée est interdit.

Si un rejet des eaux des zones de travail vers le milieu naturel s'avère nécessaire, il sera réalisé en un point aménagé après que les eaux aient subi un traitement adéquat pour respecter les normes de rejet définies ci-après :

- la teneur en matières en suspension totale (MEST) des eaux rejetées dans le milieu naturel doit être inférieure à 35 mg/l (norme NF T 90105),
- l'augmentation de la teneur en MES des cours d'eau entre l'entrée et la sortie du périmètre du titre minier doit être inférieure à 25% de la teneur amont, sans pouvoir dépasser à 35 mg/l (norme NF T 90105).

Ces valeurs limites doivent être respectées pour tout prélèvement instantané, quelle que soit la saison.

Le rejet de substances dangereuses ou polluantes (carburants, huiles, mercure...) dans le milieu aquatique est interdit.

La DEAL peut procéder lors d'une inspection, à des prélèvements d'eau aux fins d'analyses. Les frais d'analyses sont à la charge de l'exploitant.

Article 5.5 : Détournement du cours d'eau

L'autorisation de détournement des cours d'eau est limitée aux tronçons identifiés sur le schéma de gestion des eaux porté au dossier de demande et décrit dans l'annexe au présent arrêté à l'**exception** des zones où la largeur du cours d'eau est supérieure à 7,5 mètres. Ces dites zones ne pourront faire l'objet d'aucun détournement du cours d'eau.

Le nouveau bief doit être creusé à sec, de l'amont vers l'aval.

La pente moyenne de radier des nouveaux biefs doit être régulière.

La mise en eau du nouveau bief doit être effectuée progressivement : dérivation partielle le premier jour sans fermeture de la crique, puis totale le jour suivant.

Toute création de canal doit éviter d'accroître les phénomènes d'érosion :

- lors de la mise en communication des bassins en privilégiant un dispositif en quinconce,
- lors du détournement de portions du cours d'eau naturel, en évitant de créer des sections rectilignes supérieures à 50 m et en proscrivant des biefs aux berges verticales.

Les dimensions du canal de dérivation sur la crique sont, sur toute sa longueur, de section trapézoïdale, devront permettre une hauteur d'eau de 10 cm au minimum afin d'assurer le continuum écologique par le passage des poissons.

Article 5.6: Ravitaillement des engins et aires de stockage des carburants

Toutes les dispositions sont prises pour que le stockage et l'utilisation des liquides et matières susceptibles de créer une pollution des eaux ou des sols se fassent dans des conditions préservant l'environnement.

Le ravitaillement des engins du chantier avec tous fluides susceptibles de créer une pollution des sols ou des eaux est opéré soit manuellement, soit au moyen de matériels nécessitant une action continue de l'opérateur.

Les huiles usagées et les hydrocarbures sont obligatoirement conditionnés dans des fûts étanches et entreposés sur des aires de stockage étanches équipées d'un dispositif de rétention des fuites éventuelles.

La capacité de rétention ne doit pas pouvoir être vidangée par gravité, ni par pompe à fonctionnement automatique.

En cas d'accident, épandage, égouttures, les produits et substances récupérés, souillés ou non, ne peuvent être ni rejetés au milieu naturel ni abandonnés et doivent être soit réutilisés, soit éliminés comme les déchets.

Tout entreposage d'un liquide susceptible de créer une pollution des eaux ou des sols est associé à une capacité de rétention dont le volume est au moins égal à la plus grande des deux valeurs suivantes :

- 100 % de la capacité du plus grand réservoir,
- 50 % de la capacité des réservoirs associés.

Cette disposition ne s'applique pas aux bassins de traitement des eaux résiduaires.

Pour les stockages de récipients de capacité unitaire inférieure ou égale à 250 litres, la capacité de rétention est au moins égale à :

- dans le cas de liquides inflammables, à l'exception des lubrifiants, 50 % de la capacité totale des fûts,
- dans les autres cas, 20 % de la capacité totale des fûts,
- dans tous les cas, 800 litres minimum ou égale à la capacité totale lorsque celle-ci est inférieure à 800 litres.

La capacité de rétention est étanche aux produits qu'elle pourrait contenir et résiste à l'action physique et chimique des fluides. Il en est de même pour son dispositif d'obturation qui est maintenu fermé.

L'étanchéité du (ou des) réservoir(s) associé(s) doit pouvoir être contrôlée à tout moment.

Les produits récupérés en cas d'accident ne peuvent être rejetés mais éliminés comme les déchets.

Les réservoirs ou récipients contenant des produits incompatibles ne sont pas associés à une même rétention.

Le stockage des liquides inflammables, ainsi que des autres produits, toxiques, corrosifs ou dangereux pour l'environnement, n'est autorisé sous le niveau du sol que dans des réservoirs en fosse maçonnée, ou assimilés, et pour les liquides inflammables, dans les conditions énoncées ci-dessus.

Le stockage et la manipulation de produits dangereux ou polluants, solides ou liquides (ou liquéfiés) sont effectués sur des aires étanches et aménagées pour la récupération des fuites éventuelles.

Les stockages des déchets susceptibles de contenir des produits polluants sont réalisés sur des aires étanches et aménagées pour la récupération des eaux de ruissellement

Article 5.7 : Des installations sanitaires adaptées sont réalisées et conçues de façon à ne pas créer de pollution bactériologique du milieu hydraulique superficiel et ne pas porter atteinte à la santé des personnes.

Le rejet d'eaux usées contenant des eaux vannes dans le milieu hydraulique superficiel est interdit sauf si ces eaux ont subi un traitement complet et qu'il n'est pas possible de les infiltrer dans le sol.

Ces installations devront être situées en aval du puits, par rapport à l'écoulement des eaux superficielles (crique, eau de pluie).

Article 5.8 : Les éventuelles voies d'accès créées ne traversent pas un périmètre de protection d'un captage d'eau potable et, en l'absence de périmètre défini, le bassin versant d'un captage d'eau superficielle (sauf en cas d'autorisation par l'autorité compétente en matière de santé).

ARTICLE 6 : TRAITEMENT ET ÉLIMINATION DES DÉCHETS

Toutes dispositions sont prises pour limiter les quantités de déchets produits, notamment en effectuant toutes les opérations de valorisation possibles. Les diverses catégories de déchets non biodégradables sont collectées séparément puis valorisées ou éliminées vers des installations dûment autorisées à cet effet.

Les déchets sont entreposés dans des conditions prévenant les risques de pollution (envols, infiltrations, prolifération de rongeurs et insectes, ...).

Tout brûlage à l'air libre est interdit.

L'exploitant doit être en mesure de justifier, auprès des agents chargés de la police des mines, de l'élimination des déchets conformément aux prescriptions du présent article. Les documents justificatifs sont conservés 3 ans.

Article 6.1 : L'exploitant doit stocker les déchets produits dans l'attente de leur élimination, dans des conditions assurant toute sécurité et ne présentant pas de risque de pollution.

Article 6.2 : Les déchets biodégradables doivent être enfouis dans des fosses suffisamment profondes. Les déchets doivent être régulièrement recouverts.

Ces fosses devront être situées en aval du puits d'alimentation en eau potable, et à une distance supérieure à 35 m par rapport à l'écoulement des eaux superficielles (crique, eau de pluie).

Article 6.3 : Les huiles usagées sont évacuées du site et confiées à un ramasseur agréé.

Article 6.4 : Les déchets non-biodégradables (verre, plastique), ainsi que les déchets métalliques (fûts vides, pièces mécaniques usagées,...) sont regroupés et régulièrement évacués vers des installations dûment autorisées à cet effet pour valorisation (décharge contrôlée, incinération, recyclage...).

ARTICLE 7 : PRESCRIPTIONS APPLICABLES À LA GESTION DU MERCURE

Article 7.1 : L'utilisation du mercure pour l'exploitation aurifère est strictement interdite.

Article 7.2 : L'exploitant doit prendre toutes les dispositions pour assurer la gestion du mercure récupéré au cours de l'exploitation.

Article 7.3 : Le mercure récupéré dans les sols doit être stocké sur le site d'exploitation dans des conditions qui évitent toute dissémination dans le milieu naturel.

Article 7.4 : Le local de stockage du mercure est maintenu fermé à clé. La quantité stockée doit être vérifiable à tout moment par les agents chargés de la police des mines.

Article 7.5 : L'exploitant doit tenir un registre à jour indiquant la nature, la quantité d'amalgame et de mercure souillé ainsi que la destination du mercure évacué. Cet état est tenu à la disposition des agents chargés du contrôle des installations minières.

Article 7.6 : Tout amalgame ou cassave récupéré sur le site d'exploitation doit faire l'objet d'un traitement dans une installation dûment autorisée.

Article 7.7 : Tout mercure souillé, considéré comme déchet, doit être évacué vers un centre de traitement de déchets dûment autorisé. A cet effet, il sera établi un bordereau de suivi de déchet qui sera transmis à la DEAL avec le rapport trimestriel d'activité défini à l'article 1.4 du présent arrêté.

TITRE III : HYGIÈNE ET SÉCURITÉ

ARTICLE 8 : PRÉVENTION DES MALADIES

Article 8.1 : Prévention des maladies vectorielles

Toutes dispositions sont prises pour prévenir les maladies vectorielles.

La base vie est établie sur une aire dégagée si possible sur le flanc des collines et régulièrement entretenue. L'aménagement du site et les installations sont conçus de manière à ne pas générer d'eaux stagnantes (gîtes larvaires).

Des moustiquaires imprégnées et des répulsifs corporels sont mises à disposition des employés. Les planches, moustiquaires, pièces de tissus ou autres matériaux constituant les parois des carbet sont régulièrement traitées par des insecticides rémanents à minima tous les 4 mois. La date du dernier traitement est affichée sur chaque structure bâtie.

En cas d'introduction de poissons dans les bassins de décantation, les espèces exogènes sont strictement interdites.

Le personnel est vacciné contre la fièvre jaune.

Article 8.2 : Alimentation en eau potable

Le détenteur de l'autorisation d'exploitation s'assure que l'eau destinée à l'alimentation du personnel, y compris pour la préparation et la conservation des aliments, est propre à la consommation.

Le puits ou le forage est complètement étanche vis-à-vis des intrusions d'animaux (y compris les moustiques) et des eaux de surface. Pour la protection contre les eaux de pluie, une structure au minimum de type carbet est installée au-dessus de l'ouvrage. Le sol est aménagé en pente descendante autour de l'ouvrage de façon à drainer les eaux de ruissellement et les eaux issues de la toiture du carbet loin de l'ouvrage.

Article 8.2.1 : Dans le cas d'un puits :

- les parois enfouies du puits sont consolidées et étayées sur les 50 premiers cm et les rebords du puits doivent s'élever à 30 cm au-dessus de la surface du sol,
- un capot étanche couvre la totalité de l'ouverture de l'ouvrage.

Article 8.2.2 : Dans le cas d'un forage :

- un massif filtrant est disposé sur toute la longueur du tubage et les 100 premiers cm en dessous de la surface doivent être cimentés,
- il est créé une plate-forme cimentée d'au moins 3 m² au droit de l'ouvrage et le tubage dépasse d'au moins 50 cm cette plate-forme.

Le puits ou le forage est situé hors d'une zone inondable à au moins 35 m et de préférence à l'amont de toutes sources de contamination : sanitaires, installations d'assainissement, réservoirs de combustibles (essence, fioul, gasoil), stockage de produits chimiques, ...

Les puits, canalisations et réservoirs et, d'une manière générale, tout l'équipement servant à la distribution des eaux d'alimentation sont constitués de matériaux non susceptibles d'altérer d'une manière quelconque la qualité de l'eau distribuée. L'utilisation de bois traité ou de récipients ayant contenu des produits chimiques est strictement interdite.

L'eau distribuée doit être désinfectée (eau de javel, ...) et/ou filtrée (bougies poreuses, ...) de manière à garantir la qualité bactériologique de l'eau.

L'exploitant veille au bon fonctionnement et à l'entretien des systèmes de production, de traitement et de distribution, il est responsable de la qualité de l'eau utilisée. Il procède au moins une fois par an à une analyse, par un laboratoire agréé par le ministère chargé de la santé, pour vérifier la potabilité de l'eau.

L'administration peut procéder lors d'un contrôle à des prélèvements d'eau. Les frais d'analyse sont à la charge de l'exploitant.

Si des analyses révèlent une contamination bactériologique, toute procédure technique devra être mise en œuvre par l'exploitant pour garantir le retour à la conformité de l'eau distribuée. Il pourra être effectué un nouveau contrôle par l'administration à la charge de l'exploitant.

En cas de persistance de la contamination bactériologique, il sera procédé à la suspension de la présente autorisation d'exploitation jusqu'à la fourniture par l'exploitant de garanties concernant le retour de la qualité de l'eau à la conformité.

Toutes les dispositions sont prises pour que les voies d'accès ne traversent pas un périmètre de protection d'eau potable.

Article 8.2.3 : Dans tous les cas :

Le traitement de l'eau se fait directement dans le réservoir après chaque remplissage. Pour un réservoir de 1000 litres, la quantité de chlore à 9° est de 3 cuillères à soupe, soit 15 ml.

Un membre du personnel doit vérifier quotidiennement que l'eau contenue dans les bidons, réservée aux besoins en lessive, ne comporte pas de larves de moustiques.

Article 8.3 : Hygiène et sécurité des travailleurs

L'exploitant doit se conformer à toutes les prescriptions législatives et réglementaires concernant l'hygiène et la sécurité des travailleurs contenues dans le Code Minier et le Règlement Général des Industries Extractives – RGIE – et applicables en l'espèce aux opérations menées sur la mine.

Les travaux en fouille ne pourront avoir lieu que si les parois ne présentent pas de risques d'éboulement ou si des moyens de protection sont utilisés.

Tout recours au travail de nuit (entre 21 heures et 6 heures) est exceptionnel et doit être justifié. En cas de circonstances exceptionnelles, il appartient à l'exploitant de formuler une demande dérogatoire d'autorisation auprès de l'inspecteur du travail chargé des mines, dans les formes prévues aux articles L. 3122-29 et suivants du code du travail.

8.3.1 : L'exploitant doit, en particulier :

- Établir et tenir à jour un document de sécurité et de santé tel que défini à l'article 4 du chapitre I^{er} de la section 1 du titre « Règles générales » du Règlement général des industries extractives, dans lequel sont déterminés et évalués les risques auxquels le personnel est susceptible d'être exposé. Ce document doit préciser les mesures prises en ce qui concerne la conception, l'utilisation et l'entretien des lieux de travail et des équipements pour assurer la sécurité et la santé du personnel, préalablement au commencement des travaux,

- rédiger les dossiers de prescriptions et consignes réglementaires pertinents pour la présente autorisation. Ils rassemblent les documents nécessaires pour communiquer au personnel, de façon pratique et opérationnelle, les instructions qui le concernent pour sa sécurité et sa santé sur son poste de travail.

- veiller à ce que son personnel connaisse les prescriptions réglementaires et les instructions précitées et puisse y avoir chroniquement accès, à sa guise, avant le début d'exploitation,

- avant de mettre une seule personne en situation de travailleur isolé sur la zone d'exploitation, l'exploitant prend toutes dispositions pour que cette personne :

- a) bénéficie d'une surveillance effective adéquate pour détecter tout incident ou accident dont elle serait victime,
- b) puisse rester en liaison avec sa hiérarchie par un moyen portable de télécommunication.

8.3.2 : Prescriptions concernant les pistes :

- aucune piste ne doit présenter une pente supérieure à 15 %,
- elles doivent être éloignées le plus possible du pied des parois et des talus qui les dominent,
- la distance entre le bord d'une piste et le bord supérieur d'un talus ou d'une paroi que la piste domine ne peut être inférieure à deux mètres. Cette distance doit être augmentée autant que l'exige la stabilité des terrains. Lorsque cette distance est inférieure à cinq mètres, la piste doit être munie du côté du bord supérieur du talus ou de la paroi d'un dispositif difficilement franchissable par un véhicule circulant à vitesse normale et dont la hauteur minimale est égale au rayon des plus grandes roues des véhicules qui circulent sur la piste,
- la conduite des engins du chantier n'est confiée par l'exploitant qu'à des personnes reconnues médicalement aptes, formées et titulaires d'une autorisation à cet effet,
- les véhicules de transport, les matériels de manutention et les engins de chantier utilisés à l'intérieur de l'établissement, et susceptibles de constituer une gêne pour le voisinage, sont conformes à la réglementation en vigueur (les engins de chantier doivent répondre aux dispositions du décret n° 95-79 du 23 janvier 1995 et des textes pris pour son application).

8.3.3 : Prescriptions concernant les premiers secours :

L'exploitant met en place les moyens de secours nécessaires aux premiers soins dans la proportion du nombre de personnes susceptibles d'être présentes.

En matière de secours et de sauvetage, l'exploitant prend toutes mesures utiles pour faire cesser les causes génératrices du risque, évacuer les personnes exposées, porter secours et assurer le sauvetage des victimes.

A cette fin il doit en particulier :

- organiser les relations avec l'extérieur pour obtenir toute l'aide possible et, en particulier, une assistance médicale d'urgence,
- désigner en nombre suffisant des personnes dûment formées aux premiers secours, disposant des moyens adéquats, chargées de mettre en pratique lesdites mesures.

Des équipements et des matériels de premiers secours, tels que nécessaires à l'exécution des premiers soins, adaptés aux risques inhérents à l'activité exercée, doivent être prévus partout où les conditions de travail l'exigent.

Ces équipements et matériels doivent être d'accès facile et rapide par le personnel, convenablement entretenus et faire l'objet d'une signalisation appropriée.

Un ou plusieurs locaux destinés à recevoir les blessés et les malades et à permettre de leur prodiguer les premiers soins ou les premiers secours doivent être prévus.

Les instructions nécessaires pour dispenser les premiers secours sont affichées visiblement dans ces locaux.

Une zone permettant le posé d'un hélicoptère est aménagée et entretenue. Elle est située au plus près de l'infirmerie et repérée par ses coordonnées GPS.

Le présent article complété par l'indication « Arrêté préfectoral du 22 mai 2017 » est affiché dans le vestiaire du personnel affecté à l'exploitation de la mine.

Article 8.4 : L'exploitant doit tenir à jour une liste des accidents du travail ayant entraîné, pour leurs victimes, une incapacité de travail supérieure à trois jours et l'adresse chaque année au préfet.

Article 8.5 : Nuisances sonores

Les installations bruyantes (groupe électrogène) doivent être positionnées et entretenues de manière à ne pas être source de nuisances sonores pour le personnel.

TITRE IV : ARRETE DES TRAVAUX – REHABILITATION DU SITE

ARTICLE 9 : RÉHABILITATION DU SITE APRÈS TRAVAUX

Article 9.1 : L'exploitant doit mettre en place, dès le début de son exploitation, un programme détaillé de revégétalisation (choix des espèces végétales locales retenues), nombre de plants issus des boutures ou semis, densité prévue entre 25 et 30 % de la surface totale travaillée, lieu privilégié des plantations : berges stabilisées du cours d'eau, zones suffisamment ou insuffisamment amendées ...).

Avant la fin du premier trimestre d'exploitation, l'exploitant doit réaliser un calendrier de planification des opérations de revégétalisation accompagné d'un plan de masse au 1/500^{ème} de la configuration du terrain. Ce calendrier est communiqué à la DEAL.

Article 9.2 : Toute mise en œuvre d'un chantier d'exploitation doit intégrer une réhabilitation au fur et à mesure de l'avancement des activités. Cette réhabilitation doit être menée conformément aux dispositions ci-dessous afin de favoriser une bonne revégétalisation.

Article 9.3 : Afin d'optimiser les capacités régénératrices de la biomasse mise en stock, ainsi que celles des terres de surface, le délai entre l'exploitation d'un secteur et sa réhabilitation ne doit pas excéder 12 mois, à l'exception des phases 1 et 2 qui feront l'objet d'une réhabilitation conjointe. Ces opérations doivent profiter des périodes sèches favorables aussi bien pour les travaux de terrassement que l'assainissement du site.

Article 9.4 : Le comblement des bassins est réalisé en respectant, au mieux, la stratification originelle du sol : les résidus de lavage du minéral (blocs rocheux, graviers, sables...) doivent être installés au fond du bassin, ensuite la saprolite et pour finir les horizons de surface et les débris végétaux résultant de la déforestation mis en stock.

Si le comblement de certains bassins s'avère insuffisant, mais également pour ceux qui resteront ouverts (ceux mis en communication avec le cours d'eau), les sommets de talus doivent être cassés et réglés afin de les sécuriser. La topographie du terrain après remblaiement doit se rapprocher, autant que faire se peut, de celle du terrain original.

Aucune excavation ou bassin fermé ne doit subsister.

Article 9.5 : Afin de contrôler les phénomènes d'érosion, la remise en forme des terrains doit maintenir une légère pente favorisant un bon drainage, tout en respectant des pentes n'excédant pas 3 %.

Article 9.6 : L'assainissement du site doit se faire en raccordant les bassins entre eux, de l'aval à l'amont, puis à la crique laissée en place, au fur et à mesure de leur décantation, sans dépasser les valeurs de rejets prévues à l'article 5.4 du présent arrêté.

Article 9.7 : Les horizons de surface mis en stock doivent être travaillés à sec, et régalez sur l'ensemble de la surface.

Article 9.8 : Les andains issus de la déforestation du site et situés en périphérie de celui-ci, sont démantelés et les principaux éléments (troncs, souches, houppiers) ramenés sur les parties terrassées exemptes de tout îlot de végétation antérieur ou postérieur aux travaux.

Article 9.9 : Les installations fixes et les matériels ainsi que les déchets résiduels doivent être évacués à la fin des travaux.

Article 9.10 : La réhabilitation du site ainsi effectuée doit faire l'objet d'une revégétalisation assistée conformément aux prescriptions de l'article 9.1. L'utilisation, dans le cadre de la revégétalisation, d'espèces exotiques invasives ou envahissantes est strictement interdite. L'utilisation d'Acacia mangium est strictement interdite.

ARTICLE 10 : PROCÉDURE D'ARRÊT DES TRAVAUX

Article 10.1 : Trois mois avant l'arrêt définitif des travaux d'exploitation, le pétitionnaire adresse une déclaration d'arrêt des travaux miniers ainsi qu'un mémoire sur l'état du site, au Directeur de l'Environnement, de l'Aménagement et du Logement de Guyane.

Ce mémoire précise les mesures prises et prévues pour assurer, en fin d'exploitation, la protection des intérêts énumérés à l'article L. 161-1 du Code Minier et à l'article L 211-1 du code de l'environnement.

Il comporte en particulier :

- un état photographique,
- un plan des travaux et installations dont l'arrêt ou la fin d'utilisation est prévu,
- un plan de masse précisant la configuration des terrains (bassins, « tailing », terrains nus, terrains naturellement recolonisés par la végétation, forêt laissée en place) à l'échelle adéquate ainsi que la situation de la crique,
- une proposition de réhabilitation finale détaillant sur le même plan les zones à travailler et les méthodes envisagées pour respecter les prescriptions édictées à l'article 9 ci-dessus et pour assurer la protection des intérêts visés à l'article 10.1 du présent arrêté.

Article 10.2 : Lorsque les travaux de réhabilitation du site minier ont été exécutés, il en est donné acte à l'exploitant, après que le SREMD de la DEAL ait procédé à leur récolement.

Article 10.3 : Toute infraction aux prescriptions relatives aux conditions de remise en état constitue après mise en demeure un délit conformément aux dispositions de l'article L.514-11 du Code de l'Environnement.

CHAPITRE V : DISPOSITIONS ADMINISTRATIVES

ARTICLE 11 : CESSIION, AMODIATION, LOCATION

La présente autorisation d'exploitation (AEX) ne peut donner lieu à cession, amodiation ou location et n'est pas susceptible d'hypothèque.

ARTICLE 12 : RETRAIT DE L'AUTORISATION D'EXPLOITATION

Le non-respect des dispositions de l'article 11 ci-dessus et des prescriptions des titres II et III relatives à l'ouverture, l'exécution, à la sécurité du travail et l'arrêt des travaux du présent arrêté entraîne, après mise en demeure non suivie d'effet dans un délai de 2 mois, le retrait de l'autorisation d'exploitation conformément à l'article L. 611-15 du Code Minier.

ARTICLE 13 : SANCTIONS

Sans préjudice des sanctions de toute nature prévues par les règlements en vigueur, toute infraction aux dispositions du présent arrêté est passible des sanctions prévues aux articles L. 512-1 et L. 512-5 du Code Minier.

ARTICLE 14 : PUBLICITÉ

Le présent arrêté est notifié intégralement à l'intéressé.

Une copie de cet arrêté est affichée en permanence, de façon visible dans l'installation par les soins de l'exploitant.

Un extrait de cet arrêté est publié aux frais du pétitionnaire, dans un journal diffusé localement.

Une copie de cet arrêté est déposée à la mairie de Roura pour y être consultée par le public, sur simple demande.

ARTICLE 15 : VOIES DE RECOURS

Le présent arrêté peut faire l'objet d'un recours devant le tribunal administratif de CAYENNE, par les tiers, personnes physiques ou morales, les communes intéressées ou leurs groupements, dans un délai de deux mois, à compter de sa notification, en raison des inconvénients ou dangers que le fonctionnement des installations peut présenter pour les intérêts visés à l'article L. 161-1 du code minier et L 211-1 du code de l'environnement.

Le présent arrêté peut faire l'objet d'un recours par le pétitionnaire devant le tribunal administratif de CAYENNE dans un délai de deux mois à compter de la notification du présent arrêté.

ARTICLE 16 : EXÉCUTION

Le secrétaire général de la préfecture de la GUYANE, le maire de la commune de Roura, le directeur de l'environnement, de l'aménagement et du logement de Guyane sont chargés, chacun en ce qui le concerne, de l'exécution du présent arrêté qui est publié, par extrait, au recueil des actes administratifs de la préfecture de Guyane.

Cayenne, le **22 MAI 2017**

Le préfet,

Copies :

Groupement de Gendarmerie	1
ONF	1
DAC	1
ARS	1
DSF	1
DIECCTE	1
Intéressé	1
Mairie de Roura	1

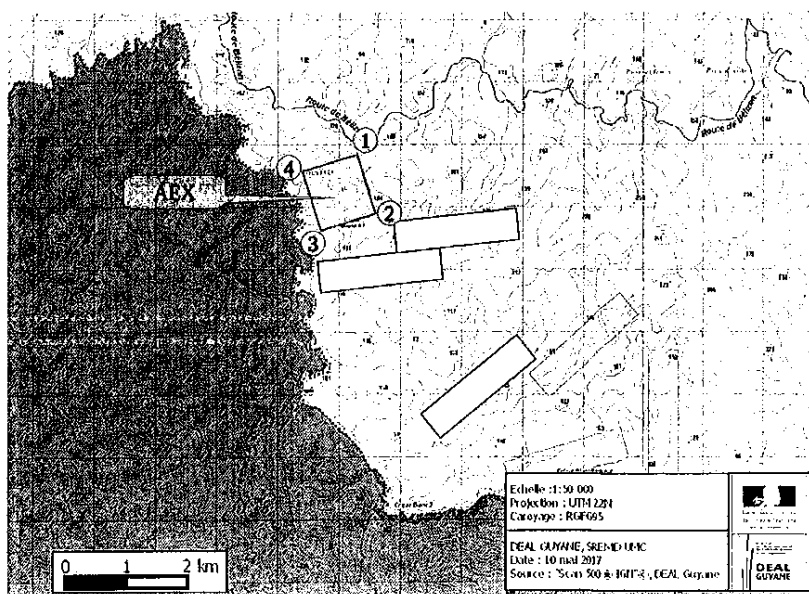
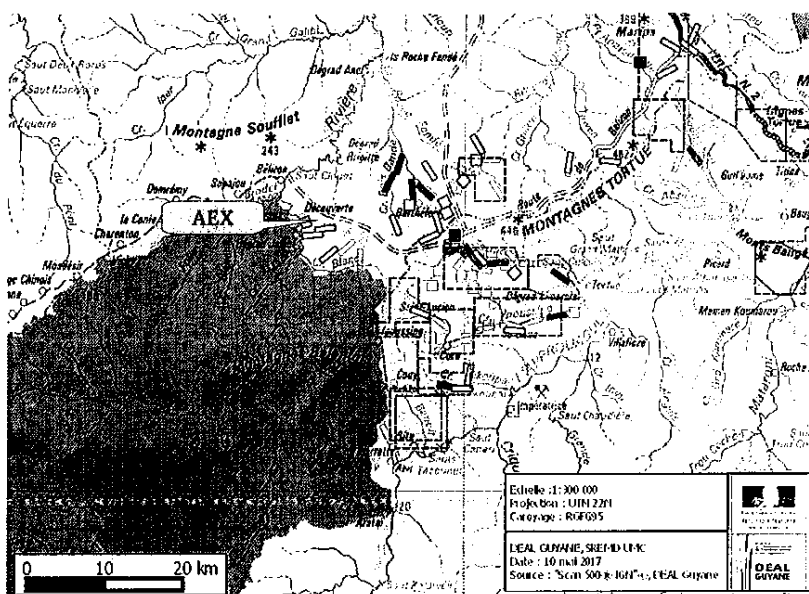
Pour le Préfet
Le secrétaire général

Yves de ROQUEFEUIL

Positionnement du titre minier
(Coordonnées géographiques UTM 22 dans le système géodésique RGFG95)

Rectangle d'une superficie de 1 km² :

Points	X	Y
1	318379.85	468852.05
2	318674.04	467896.30
3	317718.30	467602.11
4	317424.10	468557.86



Plan de phasage des travaux

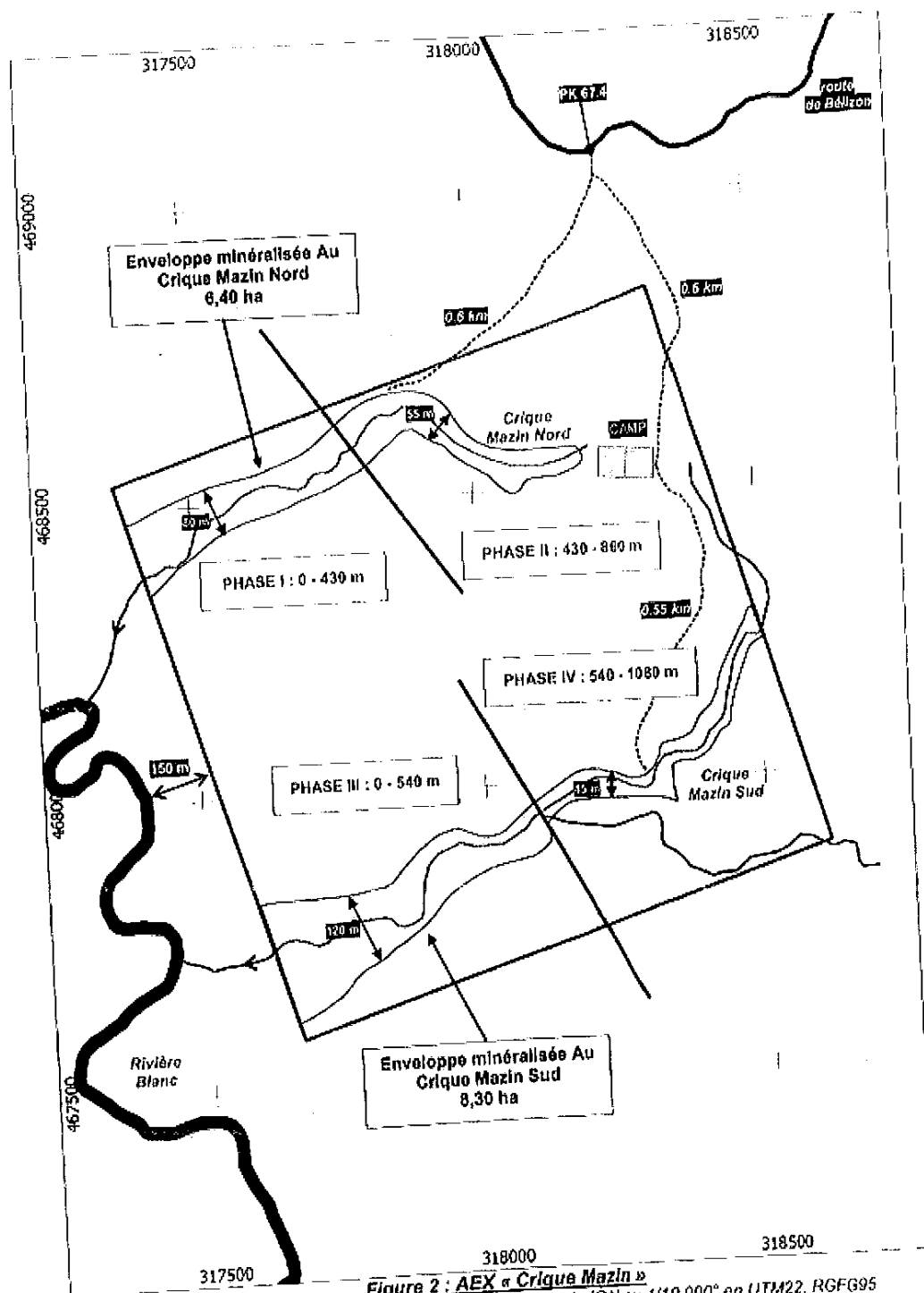


Figure 2 : AEX « Crisque Mazin »
 Phasages proposés sur l'AEX Crisque Mazin d'après la carte IGN au 1/10 000^e, en UTM22, RGF695

DEAL

R03-2017-05-22-011

Arrêté préfectoral autorisant la SARL SOMIRAL à
exploiter une AEX sur la commune de Régina, sur les
criques Benoît et Bità

*Arrêté préfectoral autorisant la SARL SOMIRAL à exploiter une AEX sur la commune de Régina,
sur les criques Benoît et Bità*



Liberté • Égalité • Fraternité
RÉPUBLIQUE FRANÇAISE

PREFET DE LA REGION GUYANE

DIRECTION DE L'ENVIRONNEMENT
DE L'AMENAGEMENT ET DU LOGEMENT
Service Risques, Énergie Mines et Déchets

Unité Mines & carrières

ARRETE

AEX n° 07/2017

Autorisant la SARL SOMIRAL à exploiter une mine aurifère de type alluvionnaire sur le territoire de la commune de Régina, sur les criques « Benoît » et « Bita »

LE PREFET DE LA REGION GUYANE,
CHEVALIER DE LA LEGION D'HONNEUR
CHEVALIER DE L'ORDRE NATIONAL DU MERITE

VU le code minier ;

VU le code de l'environnement ;

VU le code du patrimoine, livre V, portant réglementation des fouilles archéologiques, complété et modifié par l'article 17 de la loi n° 2004-804 du 9 août 2004 ;

VU la loi n° 46-451 du 19 mars 1946 érigeant en départements français, la Guadeloupe, la Guyane, la Martinique et la Réunion ;

VU la loi n° 98-297 du 21 avril 1998 portant extension partielle et adaptation du code minier aux départements d'Outre-Mer ;

VU le décret n° 47-1018 du 7 juin 1947 relatif à l'organisation départementale et à l'institution préfectorale dans les nouveaux départements ;

VU le décret n° 80-331 du 07 mai 1980 modifié, portant règlement général des industries extractives ;

VU le décret n° 2001-204 du 6 mars 2001 relatif aux autorisations d'exploitation de mines dans les départements d'outre-mer ;

VU le décret n° 2002-89 du 16 janvier 2002 relatif aux procédures administratives et financières en matière d'archéologie préventive ;

VU le décret n° 2004-374 du 29 avril 2004 modifié relatif aux pouvoirs des préfets, à l'organisation et à l'action des services de l'État dans les régions et départements ;

VU le décret n° 2006-648 du 2 juin 2006 relatif aux titres miniers et aux titres de stockage souterrain ;

VU le décret n° 2006-649 du 2 juin 2006 relatif aux travaux miniers, aux titres de stockage souterrain et à la police des mines et des stockages souterrains ;

VU le décret n° 2011-2105 du 30 décembre 2011 portant approbation du schéma départemental d'orientation minière (SDOM) de la Guyane ;

VU le décret n° 2011-2106 du 30 décembre 2011 portant dispositions de mise en œuvre du schéma départemental d'orientation minière (SDOM) de la Guyane ;

VU le décret 15 avril 2015 portant nomination de M. Yves de ROQUEFEUIL, administrateur territorial, sous-préfet hors classe, en qualité de secrétaire général de la préfecture de la Guyane ;

VU le décret du 17 décembre 2015 relatif à la nomination de M. Martin JAEGGER, en qualité de Préfet de la région Guyane, préfet de la Guyane ;

VU l'arrêté préfectoral n° 1232 du 08 juin 2004 interdisant l'utilisation du mercure pour l'exploitation aurifère en Guyane ;

VU l'arrêté n°R03-2016-06-27-001 du 27 juin 2016 portant délégation de signature à M. Yves de ROQUEFEUIL, secrétaire général de la préfecture de la Guyane ;

VU le dossier de demande d'autorisation d'exploiter une mine aurifère de type alluvionnaire sur le territoire de la commune de Régina sur les criques « Benoît » et « Bita » déposé le 16 décembre 2016 par la SARL SOMIRAL ;

VU les rapports de la Direction de l'Environnement de l'Aménagement et du Logement de la Guyane (DEAL) en date du 2 mai 2017 ;

VU l'avis de la commission départementale des mines réunie en sa séance du 10 mai 2017 ;

CONSIDERANT qu'en application des articles L.611-14 du code minier et 11 du décret n°2001-204 du 06 mars 2001 relatif aux autorisations d'exploitation de mines dans les départements d'outre-mer, le préfet fixe les conditions particulières dans lesquelles les travaux sont entrepris, exécutés et arrêtés dans le respect des intérêts mentionnés aux articles L.161-1 et des obligations énoncées à l'article L.161-2 ;

CONSIDERANT que les mesures prescrites par le présent arrêté sont de nature à protéger les intérêts visés à l'article L. 161-1 du code minier ;

CONSIDERANT que les mesures prescrites par le présent arrêté sont de nature à protéger les intérêts visés à l'article L 211-1 du code de l'environnement ;

CONSIDERANT que les éléments apportés par le pétitionnaire à l'occasion de l'instruction de sa demande d'autorisation d'exploiter répondent aux interrogations des services consultés, et permettent d'établir les prescriptions encadrant le fonctionnement des installations d'exploitation ;

CONSIDERANT les engagements de la SARL SOMIRAL à mettre en œuvre les moyens et méthodes d'exploitation qui permettront de limiter l'impact des installations sur l'environnement ;

CONSIDERANT que les conditions légales de délivrance de l'autorisation d'exploiter sont réunies ;

Sur proposition du Secrétaire général de la préfecture de la GUYANE ;

ARRETE :

TITRE I - DISPOSITIONS GÉNÉRALES

ARTICLE 1 : CONDITION DE L'AUTORISATION

Article 1.1 : Objet de l'autorisation

La SARL SOMIRAL, domiciliée Zone Industrielle Collery 3 - n°18 - 97300 Cayenne, ci-après désigné par l'exploitant, est autorisée, sous réserve du strict respect des prescriptions du présent arrêté, à exploiter une mine aurifère de type alluvionnaire, dite « Benoît », sur le territoire de la commune de Régina, sur les criques « Benoît » et « Bita ».

La durée de la présente autorisation, incluant la remise en état du site, est fixée à **4 ans**, à compter de la signature du présent arrêté.

La présente autorisation confère à son titulaire, dans les limites du périmètre défini à l'article 1.2 du présent arrêté, l'exclusivité du droit de faire tous travaux de recherches et d'exploitation d'or de type alluvionnaire.

Dès notification du présent arrêté, et après avoir réalisé les prescriptions prévues à l'article 1.3 du présent arrêté, l'exploitant peut procéder à l'exécution des travaux.

Toutefois, si le début des travaux est différé de plus de 6 mois, l'exploitant doit adresser au Préfet de la Région Guyane, avec copie à la Direction de l'Environnement de l'Aménagement et du Logement de la Guyane (DEAL), une déclaration de début des travaux d'exploitation.

Le présent arrêté vaut autorisation au titre des rubriques visées dans le tableau ci-dessous, conformément aux dispositions prévues par le livre II du Code de l'environnement :

Désignation	Activité	Rubrique de classement	Régime
Rejets d'eaux pluviales dans les eaux douces superficielles ou sur le sol ou dans le sous-sol, la surface totale du projet, augmentée de la surface correspondant à la partie du bassin naturel dont les écoulements sont interceptés par le projet étant : - supérieur ou égale à 20 ha (A) - supérieur à 1 ha mais inférieur à 20 ha (D)	La surface totale impactée est de 15,3 ha	2.1.5.0	D
Installations, ouvrages, travaux ou activités conduisant à modifier le profil en long ou le profil en travers du lit mineur d'un cours d'eau, à l'exclusion de ceux visés à la rubrique 3.1.4.0 ou conduisant à la dérivation d'un cours d'eau : a) Sur une longueur de cours d'eau supérieure ou égale à 100 m (A). b) Sur une longueur de cours d'eau inférieure à 100 m (D). Le lit mineur d'un cours d'eau est l'espace recouvert par les eaux coulant à pleins bords avant débordement.	Longueur supérieure à 100m.	3.1.2.0	A

Désignation	Activité	Rubrique de classement	Régime
Installations, ouvrages, travaux ou activités, dans le lit mineur d'un cours d'eau, étant de nature à détruire les frayères, les zones de croissance ou les zones d'alimentation de la faune piscicole, des crustacés et des batraciens, ou dans le lit majeur d'un cours d'eau, étant de nature à détruire les frayères de brochet - destruction de plus de 200 m ² de frayères (A) - dans les autres cas (D)	- Création de bassins de décantation des eaux de process de surfaces ne pouvant excéder 4000 m ² - Destruction de frayères de plus de 200 m ² .	3.1.5.0	A
Installations, ouvrages, remblais dans le lit majeur d'un cours d'eau : 1. Surface soustraite supérieure ou égale à 10 000 m ² ...(A) 2. Surface soustraite supérieure ou égale à 400 m et inférieure à 10 000 m ² ...(D)	la surface soustraite étant de 153 000 m ² (exploitation) + 3000 m ² (base vie) + digues	3.2.2.0	A
Plans d'eau, permanents ou non : 1. dont la superficie est supérieure ou égale à 3 ha (A) 2. dont la superficie est supérieure à 0,1 ha mais inférieure à 3 ha (D)	<u>Chantiers / Bassins de décantation</u> Création de plan d'eau non permanent d'une superficie cumulée = 15,3 ha	3.2.3.0	A
Vidanges de plans d'eau : 1. Vidanges de plans d'eau issus de barrages de retenue, dont la hauteur est supérieure à 10 m ou dont le volume de retenue est supérieure à 5 000 000 m ³ (A) 2. Autres vidanges de plans d'eau, dont la superficie est supérieure à 0,1 ha, hors opérations de chômage des voies navigables, hors piscicultures mentionnées à l'article L.431-6 du code de l'environnement, hors plans d'eau mentionnés à l'article L.431-7 du même code...(D)	<u>Bassins de décantation</u> Vidange de bassins dont la superficie = 3.000 m ²	3.2.4.0	D

Article 1.2 : Périmètre autorisé

Le périmètre autorisé à l'exploitation représente un carré d'une superficie de 1 km², matérialisé par le quadrilatère dont les sommets sont définis à partir des points de coordonnées géographiques en projection UTM22 exprimées dans le système géodésique RGFG95 ci-après :

AEX " Benoît »	
X	Y
328738	446744
329728	446599
329584	445610
328594	445754

Article 1.3 : Balisage du périmètre autorisé

A partir des coordonnées figurant à l'article 1.2 du présent arrêté, l'exploitant doit matérialiser la zone d'exploitation autorisée, préalablement au commencement des travaux, en respectant les dispositions suivantes :

- planter sur le terrain et de façon visible et incontestable, par tout moyen résistant aux intempéries, les limites amont et aval de la totalité des cours d'eau ou flats qui seront exploités à l'intérieur du périmètre autorisé par le présent arrêté,
- faire valider cette implantation par l'Office National des Forêts, dans le cadre de son mandat de gestion du domaine forestier privé de l'État en Guyane,
- le cas échéant, demander à l'Office National des Forêts de réaliser cette implantation, à charge pour l'exploitant de supporter l'ensemble des frais occasionnés par cette implantation.

L'exploitant doit adresser au Service Risques, Énergie, Mines et Déchets (SREMD) de la DEAL une déclaration signée informant de la date effective de commencement des travaux d'exploitation sur le site.

Article 1.4 : Suivi et gestion de l'exploitation minière :

L'exploitant est tenu :

- de faire élection de domicile en France ou dans un État membre de l'Union Européenne et d'en faire la déclaration au Préfet,
- de désigner un responsable technique de la direction des travaux dont le nom est porté à la connaissance du Préfet, préalablement au commencement des travaux,
- de tenir à jour un plan relatif à l'avancement des travaux,
- de tenir à jour des registres concernant les points suivants, et de les tenir à la disposition de l'inspecteur :
 - o registre unique du personnel et tous documents relatifs à la gestion du personnel (déclaration unique d'embauche, contrat de travail, visite médicale...);
 - o registre d'incidents constatés à l'avancement des travaux ;
 - o registre de surveillance des digues ;
 - o registre ou tout document justifiant du réaménagement coordonné des secteurs exploités.
- d'établir et de communiquer au préfet et au Service Risques, Énergie, Mines et Déchets (SREMD) de la DEAL, le mois suivant chaque trimestre civil un rapport d'activité précisant :
 - production en or (extrait et vendu) ;
 - quantité de mercure récupéré (en gr) (article 7 du présent arrêté) ;
 - volume de minerai traité (m³) ;
 - montant des dépenses ;
 - carburant consommé (litre) ;
 - effectif en personnel en fin de trimestre.
- d'établir et de communiquer au SREMD de la DEAL, le mois suivant chaque trimestre civil, un rapport de suivi environnemental du chantier précisant notamment les conditions de réhabilitation et de revégétalisation des zones exploitées.

Article 1.5 : Tout fait, incident ou accident de nature à porter atteinte aux intérêts énumérés à l'article L.161-1 du Code Minier et L 211-1 du Code de l'Environnement doit être immédiatement porté à la connaissance du Préfet et du DEAL et, lorsque la sécurité publique est compromise et qu'il y a péril imminent, à celle du maire de la commune concernée.

Article 1.6 : Tout accident individuel ou collectif ayant entraîné la mort ou des blessures graves, survenu sur l'exploitation, doit être sans délai porté à la connaissance du Préfet et du DEAL Guyane. Dans ce cas, et sauf dans la mesure nécessaire aux travaux de sauvetage, de consolidation urgente et de conservation de l'exploitation, il est interdit à l'exploitant de modifier l'état des lieux jusqu'à la visite du DEAL Guyane ou de son délégué.

Article 1.7 : Limitation liée à d'autres réglementations spécifiques :

La présente autorisation ne vaut pas :

- autorisation de voirie ou permis de construire pour les ouvrages et édifices nécessaires à l'exploitation des installations minières : les ouvrages et édifices restent soumis aux dispositions du Code de l'Urbanisme,
- autorisation de défrichement et d'ouverture de pistes qui sont soumises à l'accord formalisé de M. le Directeur de l'Office National des Forêts, sur demande de l'exploitant,
- autorisation temporaire d'occupation du domaine fluvial qui est soumise à l'accord formalisé de M. le Directeur de l'Environnement de l'Aménagement et du Logement de Guyane, sur demande de l'exploitant,
- autorisation d'exploiter au titre de la législation relative aux Installations Classées pour la Protection de l'Environnement, qui fait l'objet d'une procédure spécifique en application des dispositions prévues dans le livre 5 du Code de l'environnement.

TITRE II : OUVERTURE, EXÉCUTION ET ARRÊT DES TRAVAUX

ARTICLE 2 : DISPOSITIONS GÉNÉRALES

Article 2.1 : Sous réserve des prescriptions du présent arrêté et des autres dispositions réglementaires en vigueur, les installations sont situées, installées et exploitées conformément aux plans et descriptifs joints au dossier de demande d'autorisation.

Article 2.2 : Le détenteur de l'autorisation d'exploitation est tenu de faire connaître, sans délai, toute modification qu'il envisage d'apporter à ses travaux, à ses installations ou à ses méthodes de travail lorsqu'elle est de nature à entraîner un changement notable des données initiales du dossier de demande.

Article 2.3 : La loi d'archéologie préventive de 2001, modifiée par les lois du 1^{er} août 2003 incluses dans le Code du Patrimoine du 20 février 2004 et la loi du 9 août 2004, prévoit le paiement d'une redevance d'archéologie préventive (RAP) et la possibilité pour le service régional de l'archéologie (DAC - Préfecture) de prescrire des diagnostics archéologiques avant tous travaux d'affouillement.

En cas de découverte fortuite lors de travaux divers, comme le prescrit le Code du patrimoine, livre V, l'inventeur est tenu d'en faire déclaration auprès de la DAC-SRA (05 94 30 83 35 ou 36 ou 38) dans les meilleurs délais.

Le Code Pénal, sous les articles 322-1 et 2, prévoit des incriminations spécifiques sanctionnant les atteintes au patrimoine archéologique, que ce soit des sites ou des objets, tels que des haches ou des poteries (actuellement jusqu'à 5 ans d'emprisonnement et 75 000 euros d'amende).

Article 2.4 : La chasse et/ou la capture des espèces animales sont interdites.

Article 2.5 : Les voies de communication au sein du périmètre de l'autorisation d'exploitation sont constamment praticables et entretenues, quelles que soient les conditions météorologiques, dans le cas contraire, l'exploitant en interdit les accès par des moyens appropriés.

ARTICLE 3 : DÉFORESTATION

Article 3.1 : Les opérations de déforestation sont limitées au strict nécessaire et conformément aux dispositions édictées par l'Office National des Forêts. La bande déforestée ne doit pas excéder :

- 200 mètres de large sur le côté de l'AEX,
- la largeur du flat (ou lit majeur).

Article 3.2 : Les bois abattus ne sont pas brûlés, afin de conserver leur pouvoir de revégétalisation naturelle en fin de chantier. Ils sont utilisés comme matériaux de construction ou mis en réserve pour être utilisés pour la remise en état du site.

Article 3.3 : L'andainage des végétaux issus de la déforestation doit se faire en périphérie des zones travaillées. Les produits issus de la déforestation sont impérativement stockés, sans brûlage, le long de la bande déforestée, sans empiéter sur les parties maintenues boisées, avant leur réutilisation dans le cadre de la réhabilitation.

Article 3.4 : L'écrasement des andains en lisière de forêt est interdit pour faciliter leur démantèlement au moment de leur dispersion sur la surface des zones réhabilitées.

Article 3.5 : Lorsque des travaux mécanisés d'affouillement sont nécessaires, la couche de terre végétale est mise de côté afin d'être utilisée pour la remise en état du site. A aucun moment la terre végétale issue du décapage du gisement ne doit être utilisée pour le renforcement des digues ou le comblement du fond des bassins.

Article 3.6 : La déforestation ne doit pas s'accompagner de l'obstruction et de l'encombrement des cours d'eau.

ARTICLE 4 : RÉALISATION DES TRAVAUX

Article 4.1 : Phasage des travaux

Seuls les travaux décrits sur le schéma d'exploitation annexé au présent arrêté sont autorisés.

Phase 1	Phase 2	Phase 3	Réhabilitation
Ouverture des travaux Exploitation 19 chantiers (Aval → Amont)	Début de réhabilitation de la phase 1 Exploitation 19 chantiers (Aval → Amont)	finalisation réhabilitation de la phase 1 et Début de réhabilitation de la phase 2 Exploitation 8 chantiers (Aval → Amont)	Finalisation de la réhabilitation globale. Revégétalisation Démantèlement des installations. Comblement des canaux de dérivation Regévétalisation finale. Reprofilage des criques. Réhabilitation globale. Récèlement des travaux réalisés par la DEAL.

L'exploitant n'est pas autorisé à mettre en œuvre plus de deux pelles excavatrices. En cas de circonstance exceptionnelle, une troisième pelle pourra être mise en œuvre après autorisation du service de l'inspection de mines du SREMD de la DEAL Guyane.

Les travaux sont réalisés de manière séquencée, conformément aux plans de phasage annexés au présent arrêté. L'exploitation sera séquentielle. Le réaménagement sera coordonné à l'avancement des travaux.

À partir de la mise en chantier de la phase deux (2), les travaux de réaménagement de la phase précédente sont réalisés, de manière à ne jamais avoir plus d'une phase en exploitation et une phase en cours de réaménagement.

Les travaux de comblement des bassins et de réhabilitation sont réalisés à la fin de l'exploitation de la phase 1, exclusivement en saison sèche et dans des conditions interdisant la diffusion de matières en suspension dans le milieu naturel au-delà des seuils de rejet visés à l'article 5.4 du présent arrêté.

Article 4.2 : Gestion du chantier

Les digues des bassins d'exploitation et de décantation sont compactées avec des matériels permettant de garantir leur stabilité physique en toute circonstance. Les digues des bassins sont d'une hauteur suffisante pour permettre de limiter les phénomènes d'érosion et de

ravinement et pour limiter les risques de pollution par submersion du chantier. Préalablement à la réalisation des ouvrages et aménagements du chantier, l'exploitant rédige une procédure détaillée relative à la gestion d'une pollution constatée due au lessivage des digues par les eaux de ruissellement.

Cette procédure est consultable à tout moment par les inspecteurs en charge des mines de la DEAL.

L'exploitant désigne, a minima, une personne en charge de la surveillance quotidienne de l'état des digues (stabilité, compactage, hauteur, fissures, signes d'effondrement, même partiels, d'érosion ou de ravinement résultant du lessivage par ruissellement des eaux météoriques, résistance à l'effet de vague, de débordement et des passages de véhicules et engins divers). La personne qui procède au contrôle consigne les constatations sur un registre prévu à cet effet.

ARTICLE 5 : PRÉVENTION DE LA POLLUTION

Article 5.1 : Généralités

La mine et les installations de traitement des matériaux sont exploitées de manière à limiter l'impact sur l'environnement, notamment par la mise en œuvre de techniques propres.

L'exploitant prend toutes les dispositions nécessaires, dans la conduite de l'exploitation, pour limiter l'impact visuel, les risques de pollution des eaux, de l'air ou des sols et les nuisances occasionnées par le bruit et les vibrations.

L'ensemble du site et ses abords placés sous le contrôle de l'exploitant sont maintenus en bon état de propreté.

Les voies de circulation internes et aires de stationnement des véhicules sont aménagées et entretenues pour limiter la formation de zones boueuses susceptibles d'impacter les cours d'eau.

Article 5.2 : Limitation de la pollution des eaux

Les bassins de décantation et les zones de travail sont distincts des cours d'eau.

Les berges des bassins de décantation doivent être de hauteur suffisante pour éviter, en cas de forte pluie, tout débordement.

Les travaux d'aménagement et d'exploitation sont réalisés de façon à limiter la mise en suspension des argiles et leurs transferts dans le milieu naturel.

Lorsque les travaux nécessitent l'utilisation d'eau, celle-ci est utilisée en circuit fermé, hors phase de constitution du stock nécessaire au fonctionnement de l'exploitation.

Article 5.3 : Prélèvements d'eau dans le milieu naturel

Les prélèvements d'eau dans le milieu naturel en vue des travaux d'exploitation sont limités à la constitution du stock d'eau nécessaire au fonctionnement en circuit fermé de l'installation de lavage des matériaux.

Les prélèvements d'eau dans le cours d'eau se font sans rabattre significativement le niveau de l'eau dans la crique. La lame d'eau ne doit pas être abaissée artificiellement sous la cote de 10 cm par rapport à la cote initiale.

Les prélèvements d'eau sont interdits s'ils ne permettent pas de maintenir dans le lit du cours d'eau un débit minimal garantissant en permanence la vie aquatique.

Une règle de mesure du niveau est installée dans le lit mineur, à l'aval immédiat de l'exploitation et après le canal de dérivation, permettant la lecture instantanée du niveau d'eau.

Article 5.4 : Eaux de ruissellement

Les eaux de ruissellement ne rejoignent pas le cours d'eau avant d'avoir subi la décantation nécessaire.

Les zones exploitées doivent être protégées des crues annuelles des cours d'eau par des aménagements adaptés (rehausse des dames ou digues de bassins), qui doivent être retirés après exploitation.

Les bassins de décantation (ou tout système équivalent) doivent être creusés à sec préalablement au décapage des surfaces prévues à l'exploitation.

Le recours à la technique de la lance à eau sous pression pour le décapage de la couche supérieure non minéralisée est interdit.

Si un rejet des eaux des zones de travail vers le milieu naturel s'avère nécessaire, il sera réalisé en un point aménagé après que les eaux aient subi un traitement adéquat pour respecter les normes de rejet définies ci-après :

- la teneur en matières en suspension totale (MEST) des eaux rejetées dans le milieu naturel doit être inférieure à 35 mg/l (norme NF T 90105),
- l'augmentation de la teneur en MES des cours d'eau entre l'entrée et la sortie du périmètre du titre minier doit être inférieure à 25% de la teneur amont, sans pouvoir dépasser à 35 mg/l (norme NF T 90105).

Ces valeurs limites doivent être respectées pour tout prélèvement instantané, quelle que soit la saison.

Le rejet de substances dangereuses ou polluantes (carburants, huiles, mercure...) dans le milieu aquatique est interdit.

La DEAL peut procéder, lors d'une inspection, à des prélèvements d'eau aux fins d'analyses. Les frais d'analyses sont à la charge de l'exploitant.

Article 5.5 : Détournement du cours d'eau

L'autorisation de détournement des cours d'eau est limitée aux tronçons identifiés sur le schéma de gestion des eaux porté au dossier de demande et décrit dans l'annexe au présent arrêté à l'**exception** des zones où la largeur du cours d'eau est supérieure à 7,5 mètres. Ces dites zones ne pourront faire l'objet d'aucun détournement du cours d'eau.

Le nouveau bief doit être creusé à sec, de l'amont vers l'aval.

La pente moyenne de radier des nouveaux biefs doit être régulière.

La mise en eau du nouveau bief doit être effectuée progressivement : dérivation partielle le premier jour sans fermeture de la crique, puis totale le jour suivant.

Toute création de canal doit éviter d'accentuer les phénomènes d'érosion :

- lors de la mise en communication des bassins en privilégiant un dispositif en quinconce,
- lors du détournement de portions du cours d'eau naturel, en évitant de créer des sections rectilignes supérieures à 50 m et en proscrivant des biefs aux berges verticales.

Les dimensions du canal de dérivation sur la crique sont, sur toute sa longueur, de section trapézoïdale, devront permettre une hauteur d'eau de 10 cm au minimum afin d'assurer le continuum écologique par le passage des poissons.

Article 5.6: Ravitaillement des engins et aires de stockage des carburants

Toutes les dispositions sont prises pour que le stockage et l'utilisation des liquides et matières susceptibles de créer une pollution des eaux ou des sols se fassent dans des conditions préservant l'environnement.

Le ravitaillement des engins du chantier avec tous fluides susceptibles de créer une pollution des sols ou des eaux est opéré soit manuellement, soit au moyen de matériels nécessitant une action continue de l'opérateur.

Les huiles usagées et les hydrocarbures sont obligatoirement conditionnés dans des fûts étanches et entreposés sur des aires de stockage étanches équipées d'un dispositif de rétention des fuites éventuelles.

La capacité de rétention ne doit pas pouvoir être vidangée par gravité, ni par pompe à fonctionnement automatique.

En cas d'accident, épandage, égouttures, les produits et substances récupérés, souillés ou non, ne peuvent être ni rejetés au milieu naturel ni abandonnés et doivent être soit réutilisés, soit éliminés comme les déchets.

Tout entreposage d'un liquide susceptible de créer une pollution des eaux ou des sols est associé à une capacité de rétention dont le volume est au moins égal à la plus grande des deux valeurs suivantes :

- 100 % de la capacité du plus grand réservoir,
- 50 % de la capacité des réservoirs associés.

Cette disposition ne s'applique pas aux bassins de traitement des eaux résiduaires.

Pour les stockages de récipients de capacité unitaire inférieure ou égale à 250 litres, la capacité de rétention est au moins égale à :

- dans le cas de liquides inflammables, à l'exception des lubrifiants, 50 % de la capacité totale des fûts,
- dans les autres cas, 20 % de la capacité totale des fûts,
- dans tous les cas, 800 litres minimum ou égale à la capacité totale lorsque celle-ci est inférieure à 800 litres.

La capacité de rétention est étanche aux produits qu'elle pourrait contenir et résiste à l'action physique et chimique des fluides. Il en est de même pour son dispositif d'obturation qui est maintenu fermé.

L'étanchéité du (ou des) réservoir(s) associé(s) doit pouvoir être contrôlée à tout moment.

Les produits récupérés en cas d'accident ne peuvent être rejetés mais éliminés comme les déchets.

Les réservoirs ou récipients contenant des produits incompatibles ne sont pas associés à une même rétention.

Le stockage des liquides inflammables, ainsi que des autres produits, toxiques, corrosifs ou dangereux pour l'environnement, n'est autorisé sous le niveau du sol que dans des réservoirs en fosse maçonnée, ou assimilés, et pour les liquides inflammables, dans les conditions énoncées ci-dessus.

Le stockage et la manipulation de produits dangereux ou polluants, solides ou liquides (ou liquéfiés) sont effectués sur des aires étanches et aménagées pour la récupération des fuites éventuelles.

Les stockages des déchets susceptibles de contenir des produits polluants sont réalisés sur des aires étanches et aménagées pour la récupération des eaux de ruissellement

Article 5.7 : Des installations sanitaires adaptées sont réalisées et conçues de façon à ne pas créer de pollution bactériologique du milieu hydraulique superficiel et ne pas porter atteinte à la santé des personnes.

Le rejet d'eaux usées contenant des eaux vannes dans le milieu hydraulique superficiel est interdit sauf si ces eaux ont subi un traitement complet et qu'il n'est pas possible de les infiltrer dans le sol.

Ces installations devront être situées en aval du puits, par rapport à l'écoulement des eaux superficielles (crique, eau de pluie).

Article 5.8 : Les éventuelles voies d'accès créées ne traversent pas un périmètre de protection d'un captage d'eau potable et, en l'absence de périmètre défini, le bassin versant d'un captage d'eau superficielle (sauf en cas d'autorisation par l'autorité compétente en matière de santé).

ARTICLE 6 : TRAITEMENT ET ÉLIMINATION DES DÉCHETS

Toutes dispositions sont prises pour limiter les quantités de déchets produits, notamment en effectuant toutes les opérations de valorisation possibles. Les diverses catégories de déchets non biodégradables sont collectées séparément puis valorisées ou éliminées vers des installations dûment autorisées à cet effet.

Les déchets sont entreposés dans des conditions prévenant les risques de pollution (envols, infiltrations, prolifération de rongeurs et insectes, ...).

Tout brûlage à l'air libre est interdit.

L'exploitant doit être en mesure de justifier, auprès des agents chargés de la police des mines, de l'élimination des déchets conformément aux prescriptions du présent article. Les documents justificatifs sont conservés 3 ans.

Article 6.1 : L'exploitant doit stocker les déchets produits dans l'attente de leur élimination, dans des conditions assurant toute sécurité et ne présentant pas de risque de pollution.

Article 6.2 : Les déchets biodégradables doivent être enfouis dans des fosses suffisamment profondes. Les déchets doivent être régulièrement recouverts.

Ces fosses devront être situées en aval du puits d'alimentation en eau potable, et à une distance supérieure à 35 m par rapport à l'écoulement des eaux superficielles (crique, eau de pluie).

Article 6.3 : Les huiles usagées sont évacuées du site et confiées à un ramasseur agréé.

Article 6.4 : Les déchets non-biodégradables (verre, plastique), ainsi que les déchets métalliques (fûts vides, pièces mécaniques usagées,...) sont regroupés et régulièrement évacués vers des installations dûment autorisées à cet effet pour valorisation (décharge contrôlée, incinération, recyclage...).

ARTICLE 7 : PRESCRIPTIONS APPLICABLES À LA GESTION DU MERCURE

Article 7.1 : L'utilisation du mercure pour l'exploitation aurifère est strictement interdite.

Article 7.2 : L'exploitant doit prendre toutes les dispositions pour assurer la gestion du mercure récupéré au cours de l'exploitation.

Article 7.3 : Le mercure récupéré dans les sols doit être stocké sur le site d'exploitation dans des conditions qui évitent toute dissémination dans le milieu naturel.

Article 7.4 : Le local de stockage du mercure est maintenu fermé à clé. La quantité stockée doit être vérifiable à tout moment par les agents chargés de la police des mines.

Article 7.5 : L'exploitant doit tenir un registre à jour indiquant la nature, la quantité d'amalgame et de mercure souillé ainsi que la destination du mercure évacué. Cet état est tenu à la disposition des agents chargés du contrôle des installations minières.

Article 7.6 : Tout amalgame ou cassave récupéré sur le site d'exploitation doit faire l'objet d'un traitement dans une installation dûment autorisée.

Article 7.7 : Tout mercure souillé, considéré comme déchet, doit être évacué vers un centre de traitement de déchets dûment autorisé. A cet effet, il sera établi un bordereau de suivi de déchet qui sera transmis à la DEAL avec le rapport trimestriel d'activité défini à l'article 1.4 du présent arrêté.

TITRE III : HYGIÈNE ET SÉCURITÉ

ARTICLE 8 : PRÉVENTION DES MALADIES

Article 8.1 : Prévention des maladies vectorielles

Toutes dispositions sont prises pour prévenir les maladies vectorielles.

La base vie est établie sur une aire dégagée si possible sur le flanc des collines et régulièrement entretenue. L'aménagement du site et les installations sont conçus de manière à ne pas générer d'eaux stagnantes (gîtes larvaires).

Des moustiquaires imprégnées et des répulsifs sont mis à disposition des employés. **Les planches, moustiquaires, pièces de tissus ou autres matériaux constituant les parois des carbetts sont traitées par des insecticides rémanents à minima tous les 4 mois. La date du dernier traitement est affichée sur chaque structure bâtie.**

En cas d'introduction de poissons dans les bassins de décantation, les espèces exogènes sont strictement interdites.

Le personnel est vacciné contre la fièvre jaune.

Article 8.2 : Alimentation en eau potable

Le détenteur de l'autorisation d'exploitation s'assure que l'eau destinée à l'alimentation du personnel, y compris pour la préparation et la conservation des aliments, est propre à la consommation.

Le puits ou le forage est complètement étanche vis-à-vis des intrusions d'animaux (y compris les moustiques) et des eaux de surface. Pour la protection contre les eaux de pluie, une structure au minimum de type carbet est installée au-dessus de l'ouvrage. Le sol est aménagé en pente descendante autour de l'ouvrage de façon à drainer les eaux de ruissellement et les eaux issues de la toiture du carbet loin de l'ouvrage.

Article 8.2.1 : Dans le cas d'un puits :

- les parois enfouies du puits sont consolidées et étayées sur les 50 premiers cm et les rebords du puits doivent s'élever à 30 cm au-dessus de la surface du sol,
- un capot étanche couvre la totalité de l'ouverture de l'ouvrage.

Article 8.2.2 : Dans le cas d'un forage :

- un massif filtrant est disposé sur toute la longueur du tubage et les 100 premiers cm en dessous de la surface doivent être cimentés,
- il est créé une plate-forme cimentée d'au moins 3 m² au droit de l'ouvrage et le tubage dépasse d'au moins 50 cm cette plate-forme.

Le puits ou le forage est situé hors d'une zone inondable à au moins 35 m et de préférence à l'amont de toutes sources de contamination : sanitaires, installations d'assainissement, réservoirs de combustibles (essence, fioul, gasoil), stockage de produits chimiques, ...

Les puits, canalisations et réservoirs et, d'une manière générale, tout l'équipement servant à la distribution des eaux d'alimentation sont constitués de matériaux non susceptibles d'altérer d'une manière quelconque la qualité de l'eau distribuée. L'utilisation de bois traité ou de récipients ayant contenu des produits chimiques est strictement interdite.

L'eau distribuée doit être désinfectée (eau de javel, ...) et/ou filtrée (bougies poreuses, ...) de manière à garantir la qualité bactériologique de l'eau.

L'exploitant veille au bon fonctionnement et à l'entretien des systèmes de production, de traitement et de distribution, il est responsable de la qualité de l'eau utilisée. Il procède au moins une fois par an à une analyse, par un laboratoire agréé par le ministère chargé de la santé, pour vérifier la potabilité de l'eau.

L'administration peut procéder lors d'un contrôle à des prélèvements d'eau. Les frais d'analyse sont à la charge de l'exploitant.

Si des analyses révèlent une contamination bactériologique, toute procédure technique devra être mise en œuvre par l'exploitant pour garantir le retour à la conformité de l'eau distribuée. Il pourra être effectué un nouveau contrôle par l'administration à la charge de l'exploitant.

En cas de persistance de la contamination bactériologique, il sera procédé à la suspension de la présente autorisation d'exploitation jusqu'à la fourniture par l'exploitant de garanties concernant le retour de la qualité de l'eau à la conformité.

Toutes les dispositions sont prises pour que les voies d'accès ne traversent pas un périmètre de protection d'eau potable.

Article 8.2.3 : Dans tous les cas :

Le traitement de l'eau se fait directement dans le réservoir après chaque remplissage. Pour un réservoir de 1000 litres, la quantité de chlore à 9° est de 3 cuillères à soupe, soit 15 ml.

Un membre du personnel doit vérifier quotidiennement que l'eau contenue dans les bidons, réservée aux besoins en lessive, ne comporte pas de larves de moustiques.

Article 8.3 : Hygiène et sécurité des travailleurs

L'exploitant doit se conformer à toutes les prescriptions législatives et réglementaires concernant l'hygiène et la sécurité des travailleurs contenues dans le Code Minier et le Règlement Général des Industries Extractives – RGIE – et applicables en l'espèce aux opérations menées sur la mine.

Les travaux en fouille ne pourront avoir lieu que si les parois ne présentent pas de risques d'éboulement ou si des moyens de protection sont utilisés.

Tout recours au travail de nuit (entre 21 heures et 6 heures) est exceptionnel et doit être justifié. En cas de circonstances exceptionnelles, il appartient à l'exploitant de formuler une demande dérogatoire d'autorisation auprès de l'inspecteur du travail chargé des mines, dans les formes prévues aux articles L. 3122-29 et suivants du code du travail.

8.3.1 : L'exploitant doit, en particulier :

- Établir et tenir à jour un document de sécurité et de santé tel que défini à l'article 4 du chapitre I^{er} de la section 1 du titre « Règles générales » du Règlement général des industries extractives, dans lequel sont déterminés et évalués les risques auxquels le personnel est susceptible d'être exposé. Ce document doit préciser les mesures prises en ce qui concerne la conception, l'utilisation et l'entretien des lieux de travail et des équipements pour assurer la sécurité et la santé du personnel, préalablement au commencement des travaux,
- rédiger les dossiers de prescriptions et consignes réglementaires pertinents pour la présente autorisation. Ils rassemblent les documents nécessaires pour communiquer au personnel, de façon pratique et opérationnelle, les instructions qui le concernent pour sa sécurité et sa santé sur son poste de travail.

- veiller à ce que son personnel connaisse les prescriptions réglementaires et les instructions précitées et puisse y avoir chroniquement accès, à sa guise, avant le début d'exploitation,
- avant de mettre une seule personne en situation de travailleur isolé sur la zone d'exploitation, l'exploitant prend toutes dispositions pour que cette personne :
 - a) bénéficie d'une surveillance effective adéquate pour détecter tout incident ou accident dont elle serait victime,
 - b) puisse rester en liaison avec sa hiérarchie par un moyen portable de télécommunication.

8.3.2 : Prescriptions concernant les pistes :

- aucune piste ne doit présenter une pente supérieure à 15 %,
- elles doivent être éloignées le plus possible du pied des parois et des talus qui les dominent,
- la distance entre le bord d'une piste et le bord supérieur d'un talus ou d'une paroi que la piste domine ne peut être inférieure à deux mètres. Cette distance doit être augmentée autant que l'exige la stabilité des terrains. Lorsque cette distance est inférieure à cinq mètres, la piste doit être munie du côté du bord supérieur du talus ou de la paroi d'un dispositif difficilement franchissable par un véhicule circulant à vitesse normale et dont la hauteur minimale est égale au rayon des plus grandes roues des véhicules qui circulent sur la piste,
- la conduite des engins du chantier n'est confiée par l'exploitant qu'à des personnes reconnues médicalement aptes, formées et titulaires d'une autorisation à cet effet,
- les véhicules de transport, les matériels de manutention et les engins de chantier utilisés à l'intérieur de l'établissement, et susceptibles de constituer une gêne pour le voisinage, sont conformes à la réglementation en vigueur (les engins de chantier doivent répondre aux dispositions du décret n° 95-79 du 23 janvier 1995 et des textes pris pour son application).

8.3.3 : Prescriptions concernant les premiers secours :

L'exploitant met en place les moyens de secours nécessaires aux premiers soins dans la proportion du nombre de personnes susceptibles d'être présentes.

En matière de secours et de sauvetage, l'exploitant prend toutes mesures utiles pour faire cesser les causes génératrices du risque, évacuer les personnes exposées, porter secours et assurer le sauvetage des victimes.

A cette fin il doit en particulier :

- organiser les relations avec l'extérieur pour obtenir toute l'aide possible et, en particulier, une assistance médicale d'urgence,
- désigner en nombre suffisant des personnes dûment formées aux premiers secours, disposant des moyens adéquats, chargées de mettre en pratique lesdites mesures.

Des équipements et des matériels de premiers secours, tels que nécessaires à l'exécution des premiers soins, adaptés aux risques inhérents à l'activité exercée, doivent être prévus partout où les conditions de travail l'exigent.

Ces équipements et matériels doivent être d'accès facile et rapide par le personnel, convenablement entretenus et faire l'objet d'une signalisation appropriée.

Un ou plusieurs locaux destinés à recevoir les blessés et les malades et à permettre de leur prodiguer les premiers soins ou les premiers secours doivent être prévus.

Les instructions nécessaires pour dispenser les premiers secours sont affichées visiblement dans ces locaux.

Une zone permettant le posé d'un hélicoptère est aménagée et entretenue. Elle est située au plus près de l'infirmerie et repérée par ses coordonnées GPS.

Le présent article complété par l'indication « Arrêté préfectoral du 22 mai 2017 » est affiché dans le vestiaire du personnel affecté à l'exploitation de la mine.

Article 8.4 : L'exploitant doit tenir à jour une liste des accidents du travail ayant entraîné, pour leurs victimes, une incapacité de travail supérieure à trois jours et l'adresse chaque année au préfet.

Article 8.5 : Nuisances sonores

Les installations bruyantes (groupe électrogène) doivent être positionnées et entretenues de manière à ne pas être source de nuisances sonores pour le personnel.

TITRE IV : ARRETE DES TRAVAUX – REHABILITATION DU SITE

ARTICLE 9 : RÉHABILITATION DU SITE APRÈS TRAVAUX

Article 9.1 : L'exploitant doit mettre en place, dès le début de son exploitation, un programme détaillé de revégétalisation (choix des espèces végétales locales retenues), nombre de plants issus des boutures ou semis, densité prévue entre 25 et 30 % de la surface totale travaillée, lieu privilégié des plantations : berges stabilisées du cours d'eau, zones suffisamment ou insuffisamment amendées ...).

Avant la fin du premier trimestre d'exploitation, l'exploitant doit réaliser un calendrier de planification des opérations de revégétalisation accompagné d'un plan de masse au 1/500^{ème} de la configuration du terrain. Ce calendrier est communiqué à la DEAL.

Article 9.2 : Toute mise en œuvre d'un chantier d'exploitation doit intégrer une réhabilitation au fur et à mesure de l'avancement des activités. Cette réhabilitation doit être menée conformément aux dispositions ci-dessous afin de favoriser une bonne revégétalisation.

Article 9.3 : Afin d'optimiser les capacités régénératrices de la biomasse mise en stock, ainsi que celles des terres de surface, le délai entre l'exploitation d'un secteur et sa réhabilitation ne doit pas excéder 12 mois, à l'exception des phases 1 et 2 qui feront l'objet d'une réhabilitation conjointe. Ces opérations doivent profiter des périodes sèches favorables aussi bien pour les travaux de terrassement que l'assainissement du site.

Article 9.4 : Le comblement des bassins est réalisé en respectant, au mieux, la stratification originelle du sol : les résidus de lavage du minerai (blocs rocheux, graviers, sables...) doivent être installés au fond du bassin, ensuite la saprolite et pour finir les horizons de surface et les débris végétaux résultant de la déforestation mis en stock.

Si le comblement de certains bassins s'avère insuffisant, mais également pour ceux qui resteront ouverts (ceux mis en communication avec le cours d'eau), les sommets de talus doivent être cassés et réglés afin de les sécuriser. La topographie du terrain après remblaiement doit se rapprocher, autant que faire se peut, de celle du terrain originel.

Aucune excavation ou bassin fermé ne doit subsister.

Article 9.5 : Afin de contrôler les phénomènes d'érosion, la remise en forme des terrains doit maintenir une légère pente favorisant un bon drainage, tout en respectant des pentes n'excédant pas 3 %.

Article 9.6 : L'assainissement du site doit se faire en raccordant les bassins entre eux, de l'aval à l'amont, puis à la crique laissée en place, au fur et à mesure de leur décantation, sans dépasser les valeurs de rejets prévues à l'article 5.4 du présent arrêté.

Article 9.7 : Les horizons de surface mis en stock doivent être travaillés à sec, et régalez sur l'ensemble de la surface.

Article 9.8 : Les andains issus de la déforestation du site et situés en périphérie de celui-ci, sont démantelés et les principaux éléments (troncs, souches, houppiers) ramenés sur les parties terrassées exemptes de tout îlot de végétation antérieur ou postérieur aux travaux.

Article 9.9 : Les installations fixes et les matériels ainsi que les déchets résiduels doivent être évacués à la fin des travaux.

Article 9.10 : La réhabilitation du site ainsi effectuée doit faire l'objet d'une revégétalisation assistée conformément aux prescriptions de l'article 9.1. L'utilisation, dans le cadre de la revégétalisation, d'espèces exotiques invasives ou envahissantes est strictement interdite. **La plantation d'Acacia mangium est strictement interdite.**

ARTICLE 10 : PROCÉDURE D'ARRÊT DES TRAVAUX

Article 10.1 : Trois mois avant l'arrêt définitif des travaux d'exploitation, le pétitionnaire adresse une déclaration d'arrêt des travaux miniers ainsi qu'un mémoire sur l'état du site, au Directeur de l'Environnement, de l'Aménagement et du Logement de Guyane.

Ce mémoire précise les mesures prises et prévues pour assurer, en fin d'exploitation, la protection des intérêts énumérés à l'article L. 161-1 du Code Minier et à l'article L 211-1 du code de l'environnement.

Il comporte en particulier :

- un état photographique,
- un plan des travaux et installations dont l'arrêt ou la fin d'utilisation est prévu,
- un plan de masse précisant la configuration des terrains (bassins, « tailing », terrains nus, terrains naturellement recolonisés par la végétation, forêt laissée en place) à l'échelle adéquate ainsi que la situation de la crique,
- une proposition de réhabilitation finale détaillant sur le même plan les zones à travailler et les méthodes envisagées pour respecter les prescriptions édictées à l'article 9 ci-dessus et pour assurer la protection des intérêts visés à l'article 10.1 du présent arrêté.

Article 10.2 : Lorsque les travaux de réhabilitation du site minier ont été exécutés, il en est donné acte à l'exploitant, après que le SREMD de la DEAL ait procédé à leur récolement.

Article 10.3 : Toute infraction aux prescriptions relatives aux conditions de remise en état constitue après mise en demeure un délit conformément aux dispositions de l'article L.514-11 du Code de l'Environnement.

CHAPITRE V : DISPOSITIONS ADMINISTRATIVES

ARTICLE 11 : CESSION, AMODIATION, LOCATION

La présente autorisation d'exploitation (AEX) ne peut donner lieu à cession, amodiation ou location et n'est pas susceptible d'hypothèque.

ARTICLE 12 : RETRAIT DE L'AUTORISATION D'EXPLOITATION

Le non-respect des dispositions de l'article 11 ci-dessus et des prescriptions des titres II et III relatives à l'ouverture, l'exécution, à la sécurité du travail et l'arrêt des travaux du présent arrêté entraîne, après mise en demeure non suivie d'effet dans un délai de 2 mois, le retrait de l'autorisation d'exploitation conformément à l'article L. 611-15 du Code Minier.

ARTICLE 13 : SANCTIONS

Sans préjudice des sanctions de toute nature prévues par les règlements en vigueur, toute infraction aux dispositions du présent arrêté est passible des sanctions prévues aux articles L. 512-1 et L. 512-5 du Code Minier.

ARTICLE 14 : PUBLICITÉ

Le présent arrêté est notifié intégralement à l'intéressé.

Une copie de cet arrêté est affichée en permanence, de façon visible dans l'installation par les soins de l'exploitant.

Un extrait de cet arrêté est publié aux frais du pétitionnaire, dans un journal diffusé localement.

Une copie de cet arrêté est déposée à la mairie de Régina pour y être consultée par le public, sur simple demande.

ARTICLE 15 : VOIES DE RECOURS

Le présent arrêté peut faire l'objet d'un recours devant le tribunal administratif de CAYENNE, par les tiers, personnes physiques ou morales, les communes intéressées ou leurs groupements, dans un délai de deux mois, à compter de sa notification, en raison des inconvénients ou dangers que le fonctionnement des installations peut présenter pour les intérêts visés à l'article L. 161-1 du code minier et L 211-1 du code de l'environnement.


Le présent arrêté peut faire l'objet d'un recours par le pétitionnaire devant le tribunal administratif de CAYENNE dans un délai de deux mois à compter de la notification du présent arrêté.

ARTICLE 16 : EXÉCUTION

Le secrétaire général de la préfecture de la GUYANE, le maire de la commune de Régina, le directeur de l'environnement, de l'aménagement et du logement de Guyane sont chargés, chacun en ce qui le concerne, de l'exécution du présent arrêté qui est publié, par extrait, au recueil des actes administratifs de la préfecture de Guyane.

Copies :

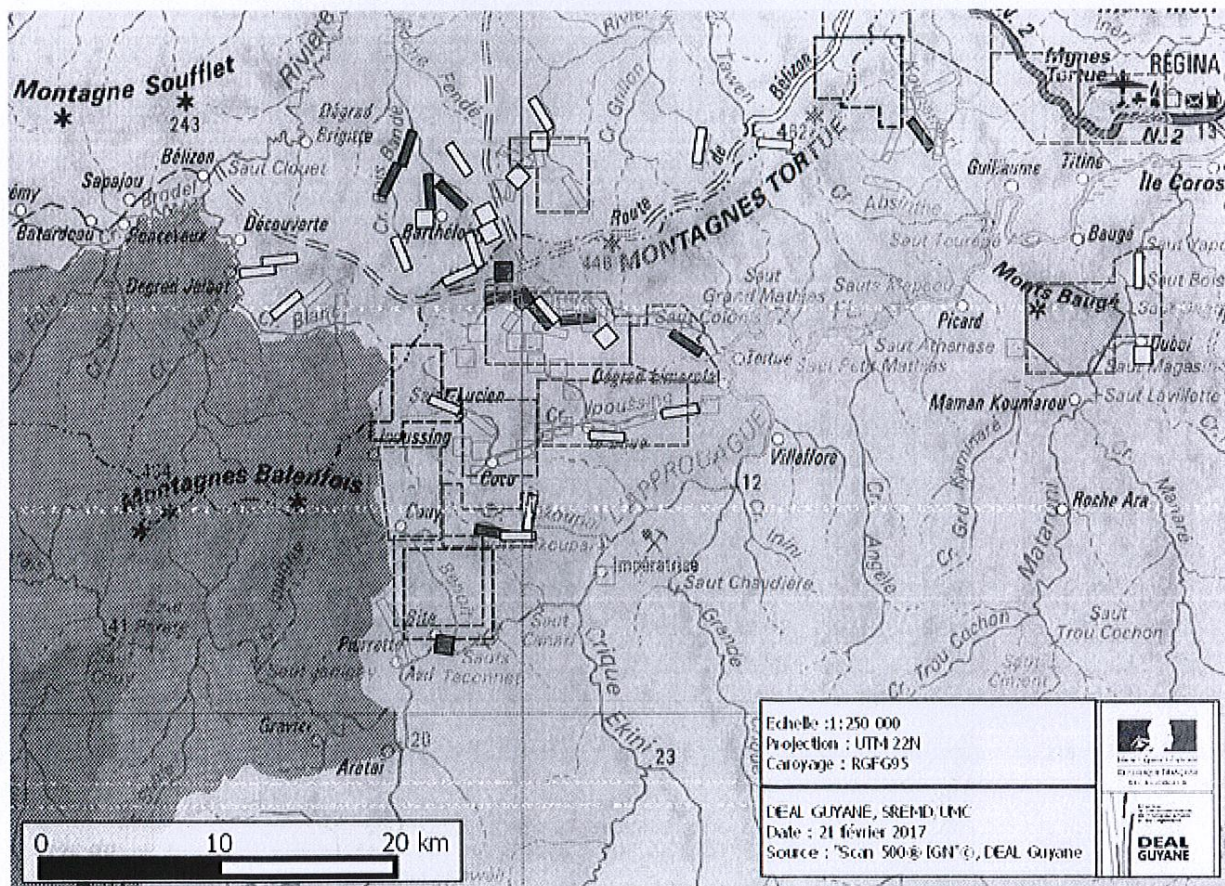
Groupement de Gendarmerie	1
ONF	1
DAC	1
ARS	1
DSF	1
DIECCTE	1
Intéressé	1
Mairie de Régina	1

Le Préfet,
22 MAI 2017
Pour le Préfet
Le secrétaire général

Yves de ROQUEFEUIL

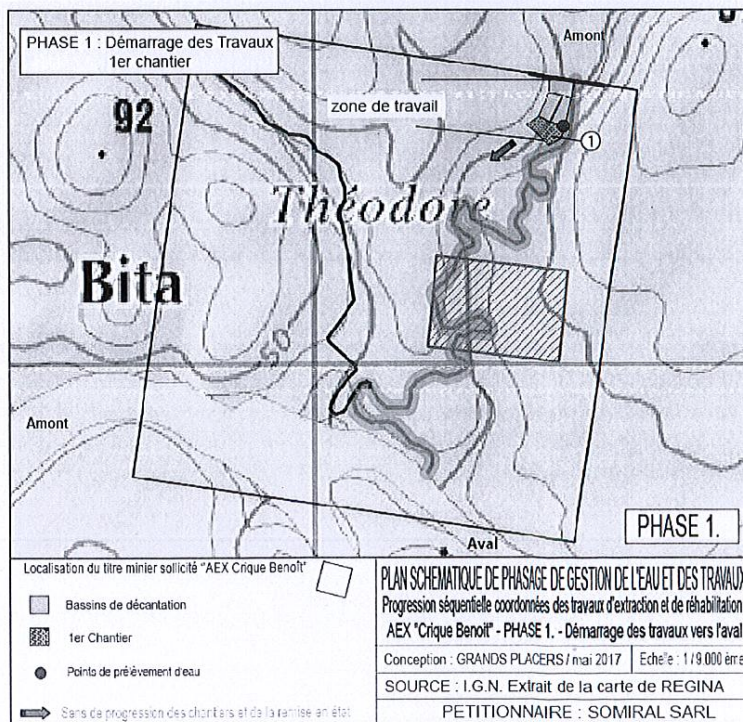
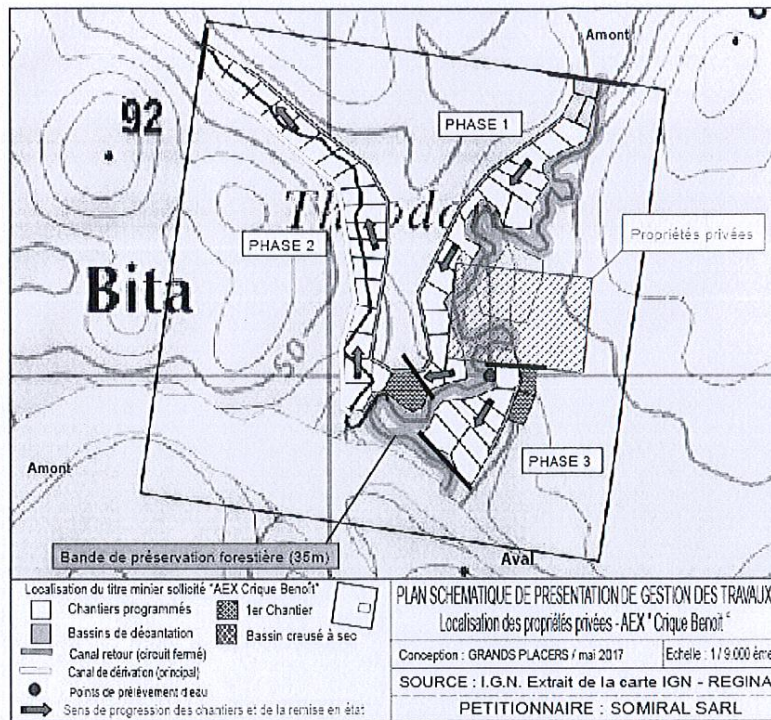
Positionnement du titre minier
(Coordonnées géographiques UTM 22 dans le système géodésique RGFG95)

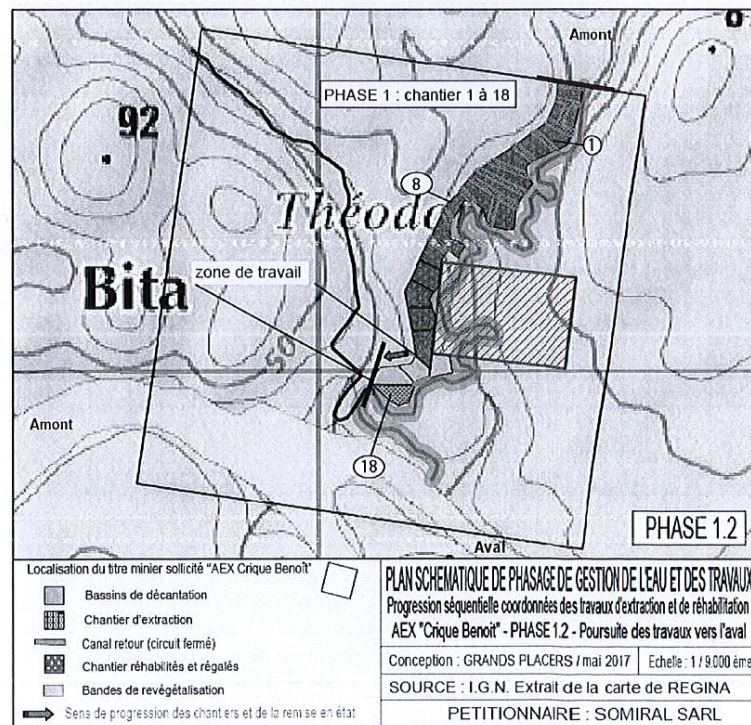
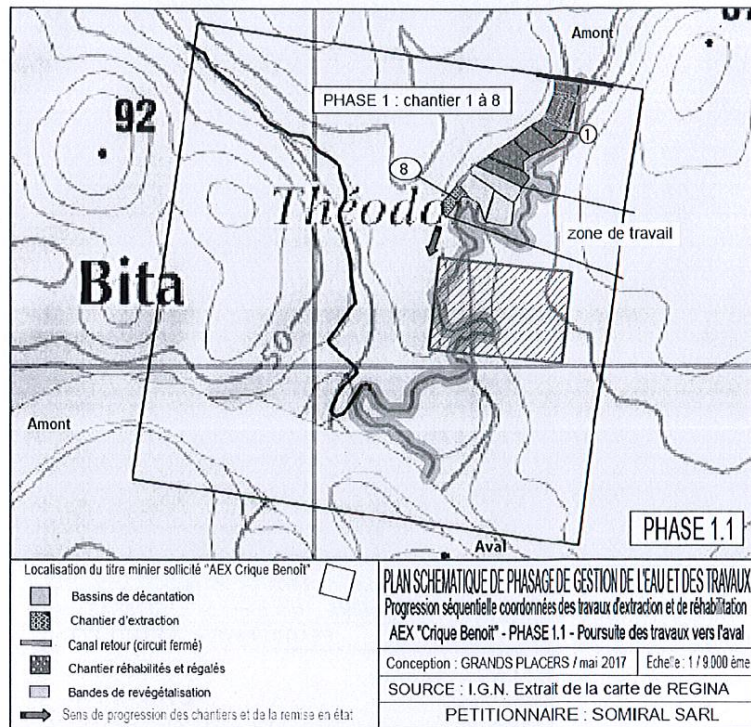
Polygone d'une superficie de 1 km² :

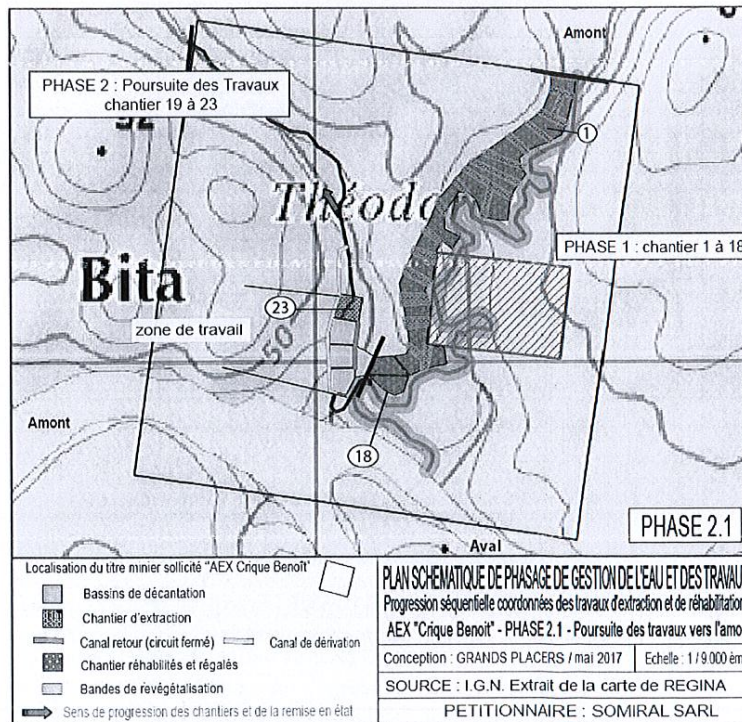
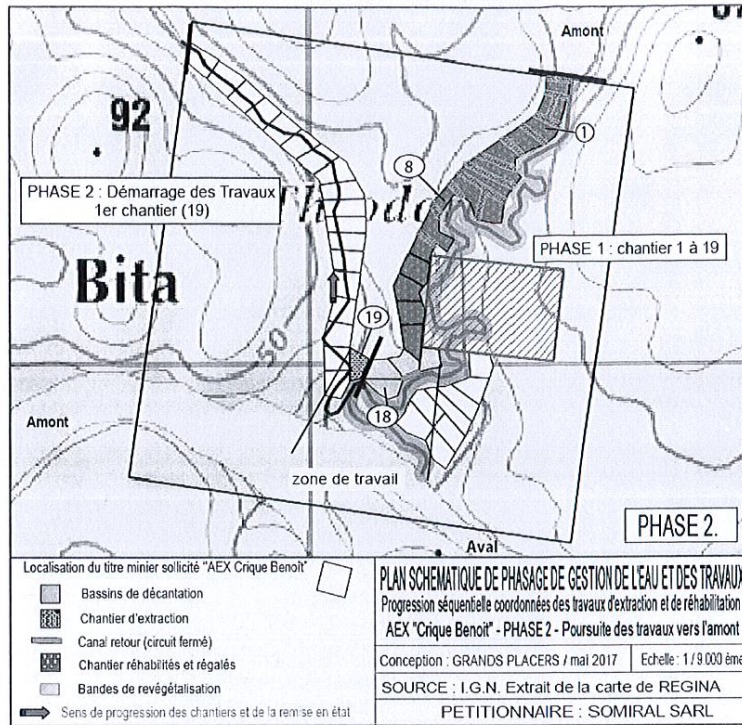
AEX « Benoît »	
X	Y
328738	446744
329728	446599
329584	445610
328594	445754

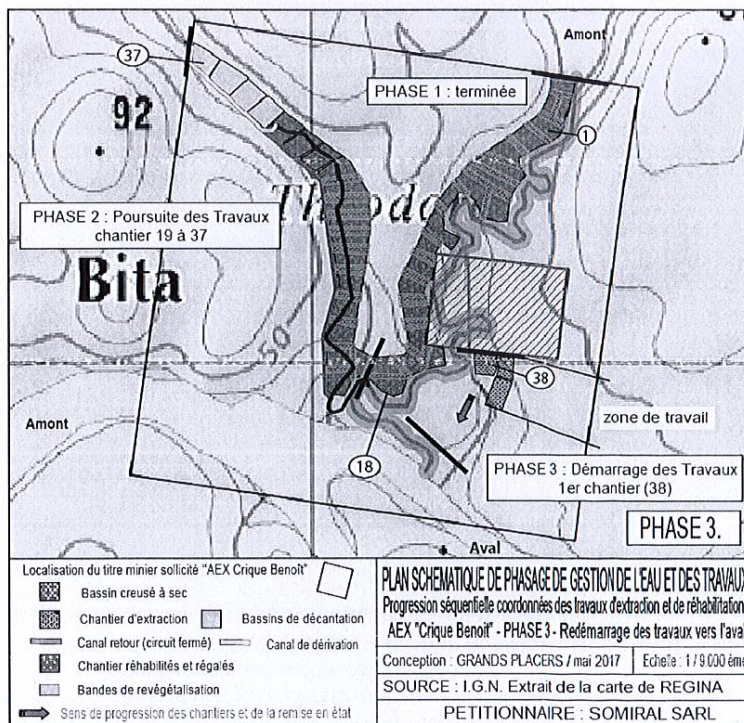
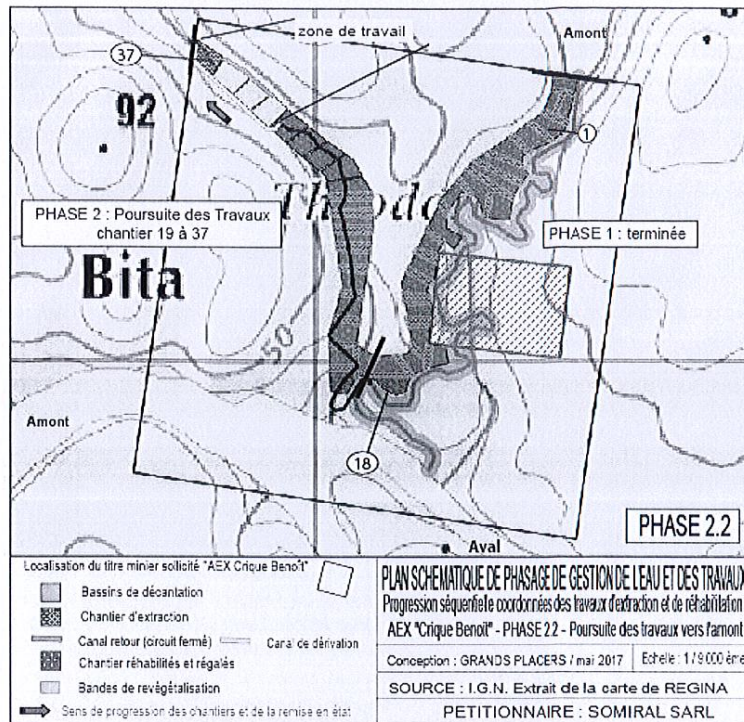


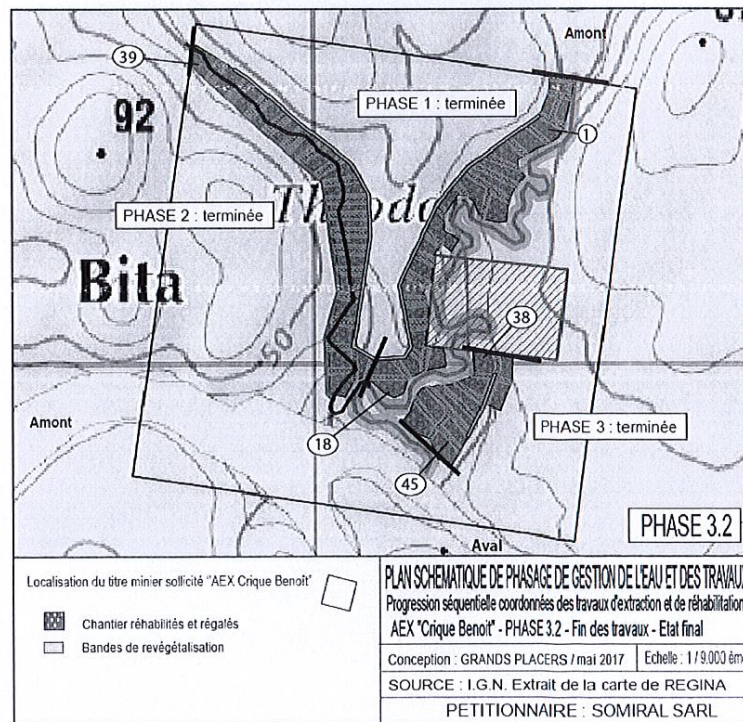
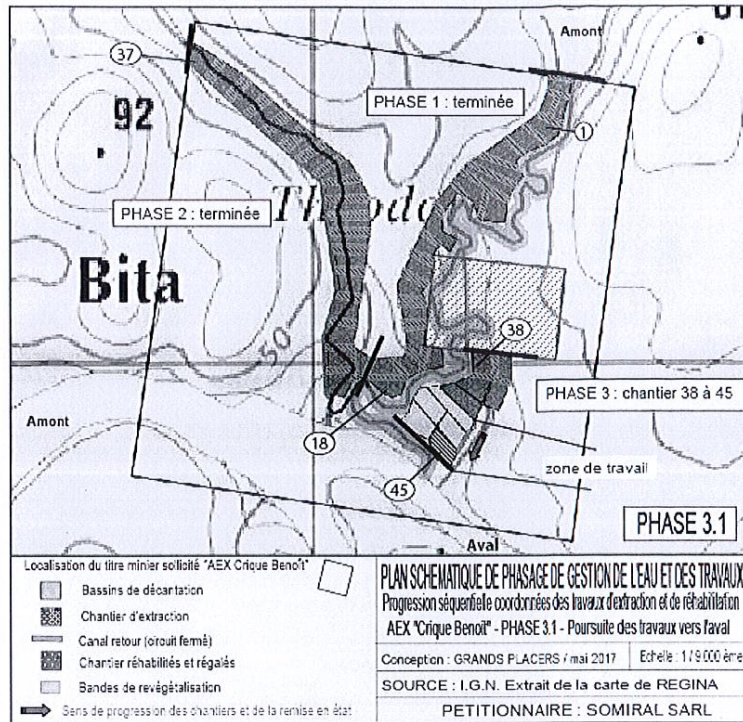
Phasage de l'exploitation

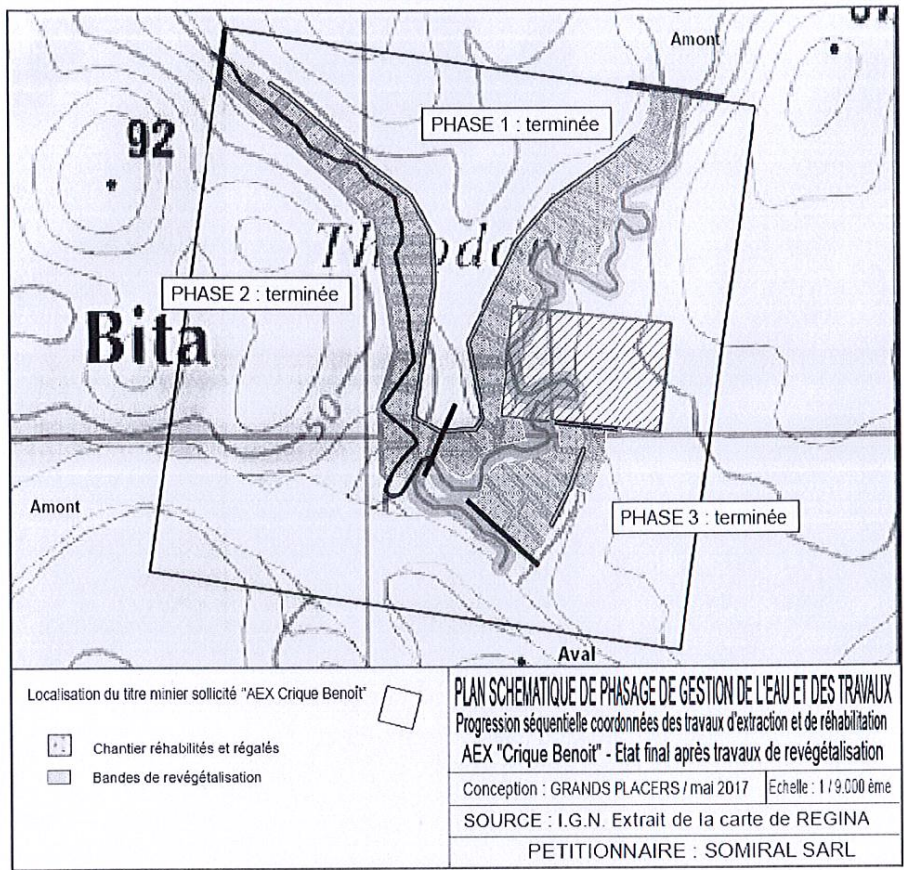












DEAL

R03-2017-05-22-012

Arrêté préfectoral autorisant la SARL Société Aurifère de
Guyane à exploiter une AEX sur la commune de Mana sur
la crique Corocibo 2

*Arrêté préfectoral autorisant la SARL Société Aurifère de Guyane à exploiter une AEX sur la
commune de Mana sur la crique Corocibo 2*



PREFET DE LA REGION GUYANE

DIRECTION DE L'ENVIRONNEMENT
DE L'AMENAGEMENT ET DU LOGEMENT
Service Risques, Énergie Mines et Déchets

Unité Mines & carrières

ARRETE

AEX n° 05/2017

Autorisant la SARL Société Aurifère de Guyane (SAG) à exploiter une mine aurifère de type alluvionnaire sur le territoire de la commune de Mana, sur la crique « Corocibo 2 »

LE PREFET DE LA REGION GUYANE,
CHEVALIER DE LA LEGION D'HONNEUR
CHEVALIER DE L'ORDRE NATIONAL DU MERITE

- VU** le code minier ;
 - VU** le code de l'environnement ;
 - VU** le code du patrimoine, livre V, portant réglementation des fouilles archéologiques, complété et modifié par l'article 17 de la loi n° 2004-804 du 9 août 2004 ;
 - VU** la loi n° 46-451 du 19 mars 1946 érigeant en départements français, la Guadeloupe, la Guyane, la Martinique et la Réunion ;
 - VU** la loi n° 98-297 du 21 avril 1998 portant extension partielle et adaptation du code minier aux départements d'Outre-Mer ;
 - VU** le décret n° 47-1018 du 7 juin 1947 relatif à l'organisation départementale et à l'institution préfectorale dans les nouveaux départements ;
 - VU** le décret n° 80-331 du 07 mai 1980 modifié, portant règlement général des industries extractives ;
 - VU** le décret n° 2001-204 du 6 mars 2001 relatif aux autorisations d'exploitation de mines dans les départements d'outre-mer ;
 - VU** le décret n° 2002-89 du 16 janvier 2002 relatif aux procédures administratives et financières en matière d'archéologie préventive ;
 - VU** le décret n° 2004-374 du 29 avril 2004 modifié relatif aux pouvoirs des préfets, à l'organisation et à l'action des services de l'État dans les régions et départements ;
 - VU** le décret n° 2006-648 du 2 juin 2006 relatif aux titres miniers et aux titres de stockage souterrain ;
 - VU** le décret n° 2006-649 du 2 juin 2006 relatif aux travaux miniers, aux titres de stockage souterrain et à la police des mines et des stockages souterrains ;
 - VU** le décret n° 2011-2105 du 30 décembre 2011 portant approbation du schéma départemental d'orientation minière (SDOM) de la Guyane ;
 - VU** le décret n° 2011-2106 du 30 décembre 2011 portant dispositions de mise en œuvre du schéma départemental d'orientation minière (SDOM) de la Guyane ;
 - VU** le décret 15 avril 2015 portant nomination de M. Yves de ROQUEFEUIL, administrateur territorial, sous-préfet hors classe, en qualité de secrétaire général de la préfecture de la Guyane ;
 - VU** le décret du 17 décembre 2015 relatif à la nomination de M. Martin JAEGER, en qualité de Préfet de la région Guyane, préfet de la Guyane ;
 - VU** l'arrêté préfectoral n° 1232 du 08 juin 2004 interdisant l'utilisation du mercure pour l'exploitation aurifère en Guyane ;
 - VU** l'arrêté n°R03-2016-06-27-001 du 27 juin 2016 portant délégation de signature à M. Yves de ROQUEFEUIL, secrétaire général de la préfecture de la Guyane ;
 - VU** le dossier de demande d'autorisation d'exploiter une mine aurifère de type alluvionnaire sur le territoire de la commune de Mana sur la crique « Corocibo 2 » déposé le 5 décembre 2016 par la SARL Société Aurifère de Guyane (SAG) ;
 - VU** le rapport de la Direction de l'Environnement de l'Aménagement et du Logement de la Guyane (DEAL) en date du 21 mars 2017 ;
 - VU** l'avis de la commission départementale des mines réunie en sa séance du 10 mai 2017 ;
- CONSIDERANT** qu'en application des articles L.611-14 du code minier et 11 du décret n°2001-204 du 06 mars 2001 relatif aux autorisations d'exploitation de mines dans les départements d'outre-mer, le préfet fixe les conditions particulières dans lesquelles les travaux sont entrepris, exécutés et arrêtés dans le respect des intérêts mentionnés aux articles L.161-1 et des obligations énoncées à l'article L.161-2 ;

1/16

CONSIDERANT que les mesures prescrites par le présent arrêté sont de nature à protéger les intérêts visés à l'article L. 161-1 du code minier ;

CONSIDERANT que les mesures prescrites par le présent arrêté sont de nature à protéger les intérêts visés à l'article L 211-1 du code de l'environnement ;

CONSIDERANT que les compléments apportés par le pétitionnaire à l'occasion de l'instruction de sa demande d'autorisation d'exploiter répondent aux interrogations des services consultés, et permettent d'établir les prescriptions encadrant le fonctionnement des installations d'exploitation ;

CONSIDERANT les engagements de la SARL Société Aurifère de Guyane (SAG) à mettre en œuvre les moyens et méthodes d'exploitation qui permettront de limiter l'impact des installations sur l'environnement ;

CONSIDERANT que les conditions légales de délivrance de l'autorisation d'exploiter sont réunies ;

Sur proposition du Secrétaire général de la préfecture de la GUYANE ;

ARRETE :

TITRE I - DISPOSITIONS GÉNÉRALES

ARTICLE 1 : CONDITION DE L'AUTORISATION

Article 1.1 : Objet de l'autorisation

La SARL Société Aurifère de Guyane (SAG), domiciliée 53, Lot ZA GALMOT – 97300 Cayenne, ci-après désigné par l'exploitant, est autorisée, sous réserve du strict respect des prescriptions du présent arrêté, à exploiter une mine aurifère de type alluvionnaire, sur le territoire de la commune de Mana, sur la crique « Corocibo 2 ».

La durée de la présente autorisation, incluant la remise en état du site, est fixée à **1 an**, à compter de la signature du présent arrêté.

La présente autorisation confère à son titulaire, dans les limites du périmètre défini à l'article 1.2 du présent arrêté, l'exclusivité du droit de faire tous travaux de recherches et d'exploitation d'or de type alluvionnaire.

Dès notification du présent arrêté, et après avoir réalisé les prescriptions prévues à l'article 1.3 du présent arrêté, l'exploitant peut procéder à l'exécution des travaux.

Toutefois, si le début des travaux est différé de plus de 6 mois, l'exploitant doit adresser au Préfet de la Région Guyane, avec copie à la Direction de l'Environnement de l'Aménagement et du Logement de la Guyane (DEAL), une déclaration de début des travaux d'exploitation.

Le présent arrêté vaut autorisation au titre des rubriques visées dans le tableau ci-dessous, conformément aux dispositions prévues par le livre II du Code de l'environnement :

Désignation	Activité	Rubrique de classement	Régime
Installations, ouvrages, remblais dans le lit majeur d'un cours d'eau : 1. Surface soustraite supérieure ou égale à 10 000 m ² ...(A) 2. Surface soustraite supérieure ou égale à 400 m et inférieure à 10 000 m ² ...(D)	la surface soustraite étant de 26 000 m ² + 2000 m ² (base vie)	3.2.2.0	A
Plans d'eau, permanents ou non : 1. dont la superficie est supérieure ou égale à 3 ha (A) 2. dont la superficie est supérieure à 0,1 ha mais inférieure à 3 ha (D)	Plan d'eau, permanents ou non dont la superficie cumulée est de 0,9 ha	3.2.3.0	D
Vidanges de plans d'eau : 1. Vidanges de plans d'eau issus de barrages de retenue, dont la hauteur est supérieure à 10 m ou dont le volume de retenue est supérieure à 5 000 000 m ³ (A) 2. Autres vidanges de plans d'eau, dont la superficie est supérieure à 0,1 ha, hors opérations de chômage des voies navigables, hors piscicultures mentionnées à l'article L.431-6 du code de l'environnement, hors plans d'eau mentionnés à l'article L.431-7 du même code...(D)	Vidanges de bassin dont la superficie ne pouvant excéder 3000 m ²	3.2.4.0	D
Installations, ouvrages, travaux ou activités conduisant à modifier le profil en long ou le profil en travers du lit mineur d'un cours d'eau, à l'exclusion de ceux visés à la rubrique 3.1.4.0 ou conduisant à la dérivation d'un cours d'eau : a) Sur une longueur de cours d'eau supérieure ou égale à 100 m (A). b) Sur une longueur de cours d'eau inférieure à 100 m (D). Le lit mineur d'un cours d'eau est l'espace recouvert par les eaux coulant à pleins bords avant débordement.	Longueur de 700 m	3.1.2.0	A

Désignation	Activité	Rubrique de classement	Régime
Rejets d'eaux pluviales dans les eaux douces superficielles ou sur le sol ou dans le sous-sol, la surface totale du projet, augmentée de la surface correspondant à la partie du bassin naturel dont les écoulements sont interceptés par le projet étant : - supérieur ou égale à 20 ha (A) - supérieur à 1 ha mais inférieur à 20 ha (D)	La surface totale du projet augmentée de celle du bassin versant est de 2,6 ha	2.1.5.0	D
Installations, ouvrages, travaux ou activités, dans le lit mineur d'un cours d'eau, étant de nature à détruire les frayères, les zones de croissance ou les zones d'alimentation de la faune piscicole, des crustacés et des batraciens, ou dans le lit majeur d'un cours d'eau, étant de nature à détruire les frayères de brochet - destruction de plus de 200 m ² de frayères (A) - dans les autres cas (D)	- Création de bassins de décantation des eaux de process de surfaces ne pouvant excéder 4000 m ² - Destruction de frayères de plus de 200 m ² .	3.1.5.0	A

Article 1.2 : Périmètre autorisé

Le périmètre autorisé à l'exploitation représente un polygone d'une superficie de 1 km², matérialisé par le quadrilatère dont les sommets sont définis à partir des points de coordonnées géographiques en projection UTM22 exprimées dans le système géodésique RGFG95 ci-après :

AEX " Crique Corocibo 2 "			
1	NO	E 219793	N 565997
2	NE	E 220793	N 565995
3	SE	E 220792	N 564995
4	SO	E 219792	N 564997

Article 1.3 : Balisage du périmètre autorisé

A partir des coordonnées figurant à l'article 1.2 du présent arrêté, l'exploitant doit matérialiser la zone d'exploitation autorisée, préalablement au commencement des travaux, en respectant les dispositions suivantes :

- planter sur le terrain et de façon visible et incontestable, par tout moyen résistant aux intempéries, les limites amont et aval de la totalité des cours d'eau ou flats qui seront exploités à l'intérieur du périmètre autorisé par le présent arrêté,
- faire valider cette implantation par l'Office National des Forêts, dans le cadre de son mandat de gestion du domaine forestier privé de l'État en Guyane,
- le cas échéant, demander à l'Office National des Forêts de réaliser cette implantation, à charge pour l'exploitant de supporter l'ensemble des frais occasionnés par cette implantation.

L'exploitant doit adresser au Service Risques, Énergie, Mines et Déchets (SREMD) de la DEAL une déclaration signée informant de la date effective de commencement des travaux d'exploitation sur le site.

Article 1.4 : Suivi et gestion de l'exploitation minière :

L'exploitant est tenu :

- de faire élection de domicile en France ou dans un État membre de l'Union Européenne et d'en faire la déclaration au Préfet,
- de désigner un responsable technique de la direction des travaux dont le nom est porté à la connaissance du Préfet, préalablement au commencement des travaux,
- de tenir à jour un plan relatif à l'avancement des travaux,
- de tenir à jour des registres concernant les points suivants, et de les tenir à la disposition de l'inspecteur :
 - o registre unique du personnel et tous documents relatifs à la gestion du personnel (déclaration unique d'embauche, contrat de travail, visite médicale...);
 - o registre d'incidents constatés à l'avancement des travaux ;
 - o registre de surveillance des digues ;
 - o registre ou tout document justifiant du réaménagement coordonné des secteurs exploités.
- d'établir et de communiquer au préfet et au Service Risques, Énergie, Mines et Déchets (SREMD) de la DEAL, le mois suivant chaque trimestre civil un rapport d'activité précisant :
 - production en or (extrait et vendu) ;
 - quantité de mercure récupéré (en gr) (article 7 du présent arrêté) ;
 - volume de minerai traité (m³) ;
 - montant des dépenses ;
 - carburant consommé (litre) ;

- effectif en personnel en fin de trimestre.
- d'établir et de communiquer au SREMD de la DEAL, le mois suivant chaque trimestre civil, un rapport de suivi environnemental du chantier précisant notamment les conditions de réhabilitation et de revégétalisation des zones exploitées.

Article 1.5 : Tout fait, incident ou accident de nature à porter atteinte aux intérêts énumérés à l'article L.161-1 du Code Minier et L 211-1 du Code de l'Environnement doit être immédiatement porté à la connaissance du Préfet et du DEAL et, lorsque la sécurité publique est compromise et qu'il y a péril imminent, à celle du maire de la commune concernée.

Article 1.6 : Tout accident individuel ou collectif ayant entraîné la mort ou des blessures graves, survenu sur l'exploitation, doit être sans délai porté à la connaissance du Préfet et du DEAL Guyane. Dans ce cas, et sauf dans la mesure nécessaire aux travaux de sauvetage, de consolidation urgente et de conservation de l'exploitation, il est interdit à l'exploitant de modifier l'état des lieux jusqu'à la visite du DEAL Guyane ou de son délégué.

Article 1.7 : Limitation liée à d'autres réglementations spécifiques :

La présente autorisation ne vaut pas :

- autorisation de voirie ou permis de construire pour les ouvrages et édifices nécessaires à l'exploitation des installations minières : les ouvrages et édifices restent soumis aux dispositions du Code de l'Urbanisme,
- autorisation de défrichement et d'ouverture de pistes qui sont soumises à l'accord formalisé de M. le Directeur de l'Office National des Forêts, sur demande de l'exploitant,
- autorisation temporaire d'occupation du domaine fluvial qui est soumise à l'accord formalisé de M. le Directeur de l'Environnement et du Logement de Guyane, sur demande de l'exploitant,
- autorisation d'exploiter au titre de la législation relative aux Installations Classées pour la Protection de l'Environnement, qui fait l'objet d'une procédure spécifique en application des dispositions prévues dans le livre 5 du Code de l'environnement.

TITRE II : OUVERTURE, EXÉCUTION ET ARRÊT DES TRAVAUX

ARTICLE 2 : DISPOSITIONS GÉNÉRALES

Article 2.1 : Sous réserve des prescriptions du présent arrêté et des autres dispositions réglementaires en vigueur, les installations sont situées, installées et exploitées conformément aux plans et descriptifs joints au dossier de demande d'autorisation.

Article 2.2 : Le détenteur de l'autorisation d'exploitation est tenu de faire connaître, sans délai, toute modification qu'il envisage d'apporter à ses travaux, à ses installations ou à ses méthodes de travail lorsqu'elle est de nature à entraîner un changement notable des données initiales du dossier de demande.

Article 2.3 : La loi d'archéologie préventive de 2001, modifiée par les lois du 1^{er} août 2003 incluses dans le Code du Patrimoine du 20 février 2004 et la loi du 9 août 2004, prévoit le paiement d'une redevance d'archéologie préventive (RAP) et la possibilité pour le service régional de l'archéologie (DAC - Préfecture) de prescrire des diagnostics archéologiques avant tous travaux d'affouillement.

En cas de découverte fortuite lors de travaux divers, comme le prescrit le Code du patrimoine, livre V, l'inventeur est tenu d'en faire déclaration auprès de la DAC-SRA (05 94 30 83 35 ou 36 ou 38) dans les meilleurs délais.

Le Code Pénal, sous les articles 322-1 et 2, prévoit des incriminations spécifiques sanctionnant les atteintes au patrimoine archéologique, que ce soit des sites ou des objets, tels que des haches ou des poteries (actuellement jusqu'à 5 ans d'emprisonnement et 75 000 euros d'amende).

Article 2.4 : La chasse et/ou la capture des espèces animales sont interdites.

Article 2.5 : Les voies de communication au sein du périmètre de l'autorisation d'exploitation sont constamment praticables et entretenues, quelles que soient les conditions météorologiques, dans le cas contraire, l'exploitant en interdit les accès par des moyens appropriés.

ARTICLE 3 : DÉFORESTATION

Article 3.1 : Les opérations de déforestation sont limitées au strict nécessaire et conformément aux dispositions édictées par l'Office National des Forêts. La bande déforestée ne doit pas excéder :

- 200 mètres de large sur le côté de l'AEX,
- la largeur du flat (ou lit majeur).

Article 3.2 : Les bois abattus ne sont pas brûlés, afin de conserver leur pouvoir de revégétalisation naturelle en fin de chantier. Ils sont utilisés comme matériaux de construction ou mis en réserve pour être utilisés pour la remise en état du site.

Article 3.3 : L'andainage des végétaux issus de la déforestation doit se faire en périphérie des zones travaillées. Les produits issus de la déforestation sont impérativement stockés, sans brûlage, le long de la bande déforestée, sans empiéter sur les parties maintenues boisées, avant leur réutilisation dans le cadre de la réhabilitation.

Article 3.4 : L'écrasement des andains en lisière de forêt est interdit pour faciliter leur démantèlement au moment de leur dispersion sur la surface des zones réhabilitées.

Article 3.5 : Lorsque des travaux mécanisés d'affouillement sont nécessaires, la couche de terre végétale est mise de côté afin d'être utilisée pour la remise en état du site. A aucun moment la terre végétale issue du décapage du gisement ne doit être utilisée pour le renforcement des digues ou le comblement du fond des bassins.

Article 3.6 : La déforestation ne doit pas s'accompagner de l'obstruction et de l'encombrement des cours d'eau.

ARTICLE 4 : RÉALISATION DES TRAVAUX

Article 4.1 : Phasage des travaux

Seuls les travaux décrits sur le schéma d'exploitation annexé au présent arrêté sont autorisés.

Phase 1	Phase 1.2	Phase 1.3	Réhabilitation
Ouverture des travaux	Exploitation de 5 chantiers	Exploitation de 4 chantiers	Finalisation de la réhabilitation globale. Revégétalisation
Exploitation 1 chantier	Début de réhabilitation de la phase 1	Poursuite de la réhabilitation Phase 1 & 1.2	Démantèlement des installations. Comblement des canaux de dérivation Regévétalisation finale. Reprofilage des criques. Réhabilitation globale. Récolement des travaux réalisés par la DEAL.

L'exploitant n'est pas autorisé à mettre en œuvre plus de deux pelles excavatrices. En cas de circonstance exceptionnelle, une troisième pelle pourra être mise en œuvre après autorisation du service de l'inspection de mines du SREMD de la DEAL Guyane.

Les travaux sont réalisés de manière séquencée, conformément aux plans de phasage annexés au présent arrêté.
L'exploitation sera séquentielle. Le réaménagement sera coordonné à l'avancement des travaux.

A partir de la mise en chantier de la phase deux (2), les travaux de réaménagement de la phase précédente sont réalisés, de manière à ne jamais avoir plus d'une phase en exploitation et une phase en cours de réaménagement.

Les travaux de comblement des bassins et de réhabilitation sont réalisés à la fin de l'exploitation de la phase 1, exclusivement en saison sèche et dans des conditions interdisant la diffusion de matières en suspension dans le milieu naturel au-delà des seuils de rejet visés à l'article 5.4 du présent arrêté.

Article 4.2 : Gestion du chantier

Les digues des bassins d'exploitation et de décantation sont compactées avec des matériels permettant de garantir leur stabilité physique en toute circonstance. Les digues des bassins sont d'une hauteur suffisante pour permettre de limiter les phénomènes d'érosion et de ravinement et pour limiter les risques de pollution par submersion du chantier. Préalablement à la réalisation des ouvrages et aménagements du chantier, l'exploitant rédige une procédure détaillée relative à la gestion d'une pollution constatée due au lessivage des digues par les eaux de ruissellement.

Cette procédure est consultable à tout moment par les inspecteurs en charge des mines de la DEAL.

L'exploitant désigne, a minima, une personne en charge de la surveillance quotidienne de l'état des digues (stabilité, compactage, hauteur, fissures, signes d'effondrement, même partiels, d'érosion ou de ravinement résultant du lessivage par ruissellement des eaux météoriques, résistance à l'effet de vague, de débordement et des passages de véhicules et engins divers). La personne qui procède au contrôle consigne les constatations sur un registre prévu à cet effet.

ARTICLE 5 : PRÉVENTION DE LA POLLUTION

Article 5.1 : Généralités

La mine et les installations de traitement des matériaux sont exploitées de manière à limiter l'impact sur l'environnement, notamment par la mise en œuvre de techniques propres.

L'exploitant prend toutes les dispositions nécessaires, dans la conduite de l'exploitation, pour limiter l'impact visuel, les risques de pollution des eaux, de l'air ou des sols et les nuisances occasionnées par le bruit et les vibrations.

L'ensemble du site et ses abords placés sous le contrôle de l'exploitant sont maintenus en bon état de propreté.

Les voies de circulation internes et aires de stationnement des véhicules sont aménagées et entretenues pour limiter la formation de zones boueuses susceptibles d'impacter les cours d'eau.

Article 5.2 : Limitation de la pollution des eaux

Les bassins de décantation et les zones de travail sont distincts des cours d'eau.

Les berges des bassins de décantation doivent être de hauteur suffisante pour éviter, en cas de forte pluie, tout débordement.

Les travaux d'aménagement et d'exploitation sont réalisés de façon à limiter la mise en suspension des argiles et leurs transferts dans le milieu naturel.

Lorsque les travaux nécessitent l'utilisation d'eau, celle-ci est utilisée en circuit fermé, hors phase de constitution du stock nécessaire au fonctionnement de l'exploitation.

Article 5.3 : Prélèvements d'eau dans le milieu naturel

Les prélèvements d'eau dans le milieu naturel en vue des travaux d'exploitation sont limités à la constitution du stock d'eau nécessaire au fonctionnement en circuit fermé de l'installation de lavage des matériaux.

Les prélèvements d'eau dans le cours d'eau se font sans rabattre significativement le niveau de l'eau dans la crique. La lame d'eau ne doit pas être abaissée artificiellement sous la cote de 10 cm par rapport à la cote initiale.

Les prélèvements d'eau sont interdits s'ils ne permettent pas de maintenir dans le lit du cours d'eau un débit minimal garantissant en permanence la vie aquatique.

Une règle de mesure du niveau est installée dans le lit mineur, à l'aval immédiat de l'exploitation et après le canal de dérivation, permettant la lecture instantanée du niveau d'eau.

Article 5.4 : Eaux de ruissellement

Les eaux de ruissellement ne rejoignent pas le cours d'eau avant d'avoir subi la décantation nécessaire.

Les zones exploitées doivent être protégées des crues annuelles des cours d'eau par des aménagements adaptés (rehausse des dames ou digues de bassins), qui doivent être retirés après exploitation.

Les bassins de décantation (ou tout système équivalent) doivent être creusés à sec préalablement au décapage des surfaces prévues à l'exploitation.

Le recours à la technique de la lance à eau sous pression pour le décapage de la couche supérieure non minéralisée est interdit.

Si un rejet des eaux des zones de travail vers le milieu naturel s'avère nécessaire, il sera réalisé en un point aménagé après que les eaux aient subi un traitement adéquat pour respecter les normes de rejet définies ci-après :

- la teneur en matières en suspension totale (MEST) des eaux rejetées dans le milieu naturel doit être inférieure à 35 mg/l (norme NF T 90105),
- l'augmentation de la teneur en MES des cours d'eau entre l'entrée et la sortie du périmètre du titre minier doit être inférieure à 25% de la teneur amont, sans pouvoir dépasser à 35 mg/l (norme NF T 90105).

Ces valeurs limites doivent être respectées pour tout prélèvement instantané, quelle que soit la saison.

Le rejet de substances dangereuses ou polluantes (carburants, huiles, mercure...) dans le milieu aquatique est interdit.

La DEAL peut procéder lors d'une inspection, à des prélèvements d'eau aux fins d'analyses. Les frais d'analyses sont à la charge de l'exploitant.

Article 5.5 : Détournement du cours d'eau

L'autorisation de détournement des cours d'eau est limitée aux tronçons identifiés sur le schéma de gestion des eaux porté au dossier de demande et décrit dans l'annexe au présent arrêté à l'**exception** des zones où la largeur du cours d'eau est supérieure à 7,5 mètres. Ces dites zones ne pourront faire l'objet d'aucun détournement du cours d'eau.

Le nouveau bief doit être creusé à sec, de l'amont vers l'aval.

La pente moyenne de radier des nouveaux biefs doit être régulière.

La mise en eau du nouveau bief doit être effectuée progressivement : dérivation partielle le premier jour sans fermeture de la crique, puis totale le jour suivant.

Toute création de canal doit éviter d'accentuer les phénomènes d'érosion :

- lors de la mise en communication des bassins en privilégiant un dispositif en quinconce,
- lors du détournement de portions du cours d'eau naturel, en évitant de créer des sections rectilignes supérieures à 50 m et en proscrivant des biefs aux berges verticales.

Les dimensions du canal de dérivation sur la crique sont, sur toute sa longueur, de section trapézoïdale, devront permettre une hauteur d'eau de 10 cm au minimum afin d'assurer le continuum écologique par le passage des poissons.

Article 5.6: Ravitaillement des engins et aires de stockage des carburants

Toutes les dispositions sont prises pour que le stockage et l'utilisation des liquides et matières susceptibles de créer une pollution des eaux ou des sols se fassent dans des conditions préservant l'environnement.

Le ravitaillement des engins du chantier avec tous fluides susceptibles de créer une pollution des sols ou des eaux est opéré soit manuellement, soit au moyen de matériels nécessitant une action continue de l'opérateur.

Les huiles usagées et les hydrocarbures sont obligatoirement conditionnés dans des fûts étanches et entreposés sur des aires de stockage étanches équipées d'un dispositif de rétention des fuites éventuelles.

La capacité de rétention ne doit pas pouvoir être vidangée par gravité, ni par pompe à fonctionnement automatique.

En cas d'accident, épandage, égouttures, les produits et substances récupérés, souillés ou non, ne peuvent être ni rejetés au milieu naturel ni abandonnés et doivent être soit réutilisés, soit éliminés comme les déchets.

Tout entreposage d'un liquide susceptible de créer une pollution des eaux ou des sols est associé à une capacité de rétention dont le volume est au moins égal à la plus grande des deux valeurs suivantes :

- 100 % de la capacité du plus grand réservoir,
- 50 % de la capacité des réservoirs associés.

Cette disposition ne s'applique pas aux bassins de traitement des eaux résiduaires.

Pour les stockages de récipients de capacité unitaire inférieure ou égale à 250 litres, la capacité de rétention est au moins égale à :

- dans le cas de liquides inflammables, à l'exception des lubrifiants, 50 % de la capacité totale des fûts,
- dans les autres cas, 20 % de la capacité totale des fûts,
- dans tous les cas, 800 litres minimum ou égale à la capacité totale lorsque celle-ci est inférieure à 800 litres.

La capacité de rétention est étanche aux produits qu'elle pourrait contenir et résiste à l'action physique et chimique des fluides. Il en est de même pour son dispositif d'obturation qui est maintenu fermé.

L'étanchéité du (ou des) réservoir(s) associé(s) doit pouvoir être contrôlée à tout moment.

Les produits récupérés en cas d'accident ne peuvent être rejetés mais éliminés comme les déchets.

Les réservoirs ou récipients contenant des produits incompatibles ne sont pas associés à une même rétention.

Le stockage des liquides inflammables, ainsi que des autres produits, toxiques, corrosifs ou dangereux pour l'environnement, n'est autorisé sous le niveau du sol que dans des réservoirs en fosse maçonnée, ou assimilés, et pour les liquides inflammables, dans les conditions énoncées ci-dessus.

Le stockage et la manipulation de produits dangereux ou polluants, solides ou liquides (ou liquéfiés) sont effectués sur des aires étanches et aménagées pour la récupération des fuites éventuelles.

Les stockages des déchets susceptibles de contenir des produits polluants sont réalisés sur des aires étanches et aménagées pour la récupération des eaux de ruissellement

Article 5.7 : Des installations sanitaires adaptées sont réalisées et conçues de façon à ne pas créer de pollution bactériologique du milieu hydraulique superficiel et ne pas porter atteinte à la santé des personnes.

Le rejet d'eaux usées contenant des eaux vannes dans le milieu hydraulique superficiel est interdit sauf si ces eaux ont subi un traitement complet et qu'il n'est pas possible de les infiltrer dans le sol.

Ces installations devront être situées en aval du puits, par rapport à l'écoulement des eaux superficielles (crique, eau de pluie).

Article 5.8 : Les éventuelles voies d'accès créées ne traversent pas un périmètre de protection d'un captage d'eau potable et, en l'absence de périmètre défini, le bassin versant d'un captage d'eau superficielle (sauf en cas d'autorisation par l'autorité compétente en matière de santé).

ARTICLE 6 : TRAITEMENT ET ÉLIMINATION DES DÉCHETS

Toutes dispositions sont prises pour limiter les quantités de déchets produits, notamment en effectuant toutes les opérations de valorisation possibles. Les diverses catégories de déchets non biodégradables sont collectées séparément puis valorisées ou éliminées vers des installations dûment autorisées à cet effet.

Les déchets sont entreposés dans des conditions prévenant les risques de pollution (envols, infiltrations, prolifération de rongeurs et insectes, ...).

Tout brûlage à l'air libre est interdit.

L'exploitant doit être en mesure de justifier, auprès des agents chargés de la police des mines, de l'élimination des déchets conformément aux prescriptions du présent article. Les documents justificatifs sont conservés 3 ans.

Article 6.1 : L'exploitant doit stocker les déchets produits dans l'attente de leur élimination, dans des conditions assurant toute sécurité et ne présentant pas de risque de pollution.

Article 6.2 : Les déchets biodégradables doivent être enfouis dans des fosses suffisamment profondes. Les déchets doivent être régulièrement recouverts.

Ces fosses devront être situées en aval du puits d'alimentation en eau potable, et à une distance supérieure à 35 m par rapport à l'écoulement des eaux superficielles (crique, eau de pluie).

Article 6.3 : Les huiles usagées sont évacuées du site et confiées à un ramasseur agréé.

Article 6.4 : Les déchets non-biodégradables (verre, plastique), ainsi que les déchets métalliques (fûts vides, pièces mécaniques usagées,...) sont regroupés et régulièrement évacués vers des installations dûment autorisées à cet effet pour valorisation (décharge contrôlée, incinération, recyclage...).

ARTICLE 7 : PRESCRIPTIONS APPLICABLES À LA GESTION DU MERCURE

Article 7.1 : L'utilisation du mercure pour l'exploitation aurifère est strictement interdite.

Article 7.2 : L'exploitant doit prendre toutes les dispositions pour assurer la gestion du mercure récupéré au cours de l'exploitation.

Article 7.3 : Le mercure récupéré dans les sols doit être stocké sur le site d'exploitation dans des conditions qui évitent toute dissémination dans le milieu naturel.

Article 7.4 : Le local de stockage du mercure est maintenu fermé à clé. La quantité stockée doit être vérifiable à tout moment par les agents chargés de la police des mines.

Article 7.5 : L'exploitant doit tenir un registre à jour indiquant la nature, la quantité d'amalgame et de mercure souillé ainsi que la destination du mercure évacué. Cet état est tenu à la disposition des agents chargés du contrôle des installations minières.

Article 7.6 : Tout amalgame ou cassave récupéré sur le site d'exploitation doit faire l'objet d'un traitement dans une installation dûment autorisée.

Article 7.7 : Tout mercure souillé, considéré comme déchet, doit être évacué vers un centre de traitement de déchets dûment autorisé. A cet effet, il sera établi un bordereau de suivi de déchet qui sera transmis à la DEAL avec le rapport trimestriel d'activité défini à l'article 1.4 du présent arrêté.

TITRE III : HYGIÈNE ET SÉCURITÉ

ARTICLE 8 : PRÉVENTION DES MALADIES

Article 8.1 : Prévention des maladies vectorielles

Toutes dispositions sont prises pour prévenir les maladies vectorielles.

La base vie est établie sur une aire dégagée si possible sur le flanc des collines et régulièrement entretenue. L'aménagement du site et les installations sont conçus de manière à ne pas générer d'eaux stagnantes (gîtes larvaires).

Des moustiquaires imprégnées et des répulsifs sont mis à disposition des employés. **Les planches, moustiquaires, pièces de tissus ou autres matériaux constituant les parois des carbet sont traitées par des insecticides rémanents a minima tous les 4 mois. La date du dernier traitement est affichée sur chaque structure bâtie.**

En cas d'introduction de poissons dans les bassins de décantation, les espèces exogènes sont strictement interdites.

Le personnel est vacciné contre la fièvre jaune.

Article 8.2 : Alimentation en eau potable

Le détenteur de l'autorisation d'exploitation s'assure que l'eau destinée à l'alimentation du personnel, y compris pour la préparation et la conservation des aliments, est propre à la consommation.

Le puits ou le forage est complètement étanche vis-à-vis des intrusions d'animaux (y compris les moustiques) et des eaux de surface. Pour la protection contre les eaux de pluie, une structure au minimum de type carbet est installée au-dessus de l'ouvrage. Le sol est aménagé en pente descendante autour de l'ouvrage de façon à drainer les eaux de ruissellement et les eaux issues de la toiture du carbet loin de l'ouvrage.

Article 8.2.1 : Dans le cas d'un puits :

- les parois enfouies du puits sont consolidées et étayées sur les 50 premiers cm et les rebords du puits doivent s'élever à 30 cm au-dessus de la surface du sol,
- un capot étanche couvre la totalité de l'ouverture de l'ouvrage.

Article 8.2.2 : Dans le cas d'un forage :

- un massif filtrant est disposé sur toute la longueur du tubage et les 100 premiers cm en dessous de la surface doivent être cimentés,
- il est créé une plate-forme cimentée d'au moins 3 m² au droit de l'ouvrage et le tubage dépasse d'au moins 50 cm cette plate-forme.

Le puits ou le forage est situé hors d'une zone inondable à au moins 35 m et de préférence à l'amont de toutes sources de contamination : sanitaires, installations d'assainissement, réservoirs de combustibles (essence, fioul, gasoil), stockage de produits chimiques, ...

Les puits, canalisations et réservoirs et, d'une manière générale, tout l'équipement servant à la distribution des eaux d'alimentation sont constitués de matériaux non susceptibles d'altérer d'une manière quelconque la qualité de l'eau distribuée. L'utilisation de bois traité ou de récipients ayant contenu des produits chimiques est strictement interdite.

L'eau distribuée doit être désinfectée (eau de javel, ...) et/ou filtrée (bougies poreuses, ...) de manière à garantir la qualité bactériologique de l'eau.

L'exploitant veille au bon fonctionnement et à l'entretien des systèmes de production, de traitement et de distribution, il est responsable de la qualité de l'eau utilisée. Il procède au moins une fois par an à une analyse, par un laboratoire agréé par le ministère chargé de la santé, pour vérifier la potabilité de l'eau.

L'administration peut procéder lors d'un contrôle à des prélèvements d'eau. Les frais d'analyse sont à la charge de l'exploitant.

Si des analyses révèlent une contamination bactériologique, toute procédure technique devra être mise en œuvre par l'exploitant pour garantir le retour à la conformité de l'eau distribuée. Il pourra être effectué un nouveau contrôle par l'administration à la charge de l'exploitant.

En cas de persistance de la contamination bactériologique, il sera procédé à la suspension de la présente autorisation d'exploitation jusqu'à la fourniture par l'exploitant de garanties concernant le retour de la qualité de l'eau à la conformité.

Toutes les dispositions sont prises pour que les voies d'accès ne traversent pas un périmètre de protection d'eau potable.

Article 8.2.3 : Dans tous les cas :

Le traitement de l'eau se fait directement dans le réservoir après chaque remplissage. Pour un réservoir de 1000 litres, la quantité de chlore à 9° est de 3 cuillères à soupe, soit 15 ml.

Un membre du personnel doit vérifier quotidiennement que l'eau contenue dans les bidons, réservée aux besoins en lessive, ne comporte pas de larves de moustiques.

Article 8.3 : Hygiène et sécurité des travailleurs

L'exploitant doit se conformer à toutes les prescriptions législatives et réglementaires concernant l'hygiène et la sécurité des travailleurs contenues dans le Code Minier et le Règlement Général des Industries Extractives – RGIE – et applicables en l'espèce aux opérations menées sur la mine.

Les travaux en fouille ne pourront avoir lieu que si les parois ne présentent pas de risques d'éboulement ou si des moyens de protection sont utilisés.

Tout recours au travail de nuit (entre 21 heures et 6 heures) est exceptionnel et doit être justifié. En cas de circonstances exceptionnelles, il appartient à l'exploitant de formuler une demande dérogatoire d'autorisation auprès de l'inspecteur du travail chargé des mines, dans les formes prévues aux articles L. 3122-29 et suivants du code du travail.

8.3.1 : L'exploitant doit, en particulier :

- Établir et tenir à jour un document de sécurité et de santé tel que défini à l'article 4 du chapitre 1^{er} de la section 1 du titre « Règles générales » du Règlement général des industries extractives, dans lequel sont déterminés et évalués les risques auxquels le personnel est susceptible d'être exposé. Ce document doit préciser les mesures prises en ce qui concerne la conception, l'utilisation et l'entretien des lieux de travail et des équipements pour assurer la sécurité et la santé du personnel, préalablement au commencement des travaux,

- rédiger les dossiers de prescriptions et consignes réglementaires pertinents pour la présente autorisation. Ils rassemblent les documents nécessaires pour communiquer au personnel, de façon pratique et opérationnelle, les instructions qui le concernent pour sa sécurité et sa santé sur son poste de travail.

- veiller à ce que son personnel connaisse les prescriptions réglementaires et les instructions précitées et puisse y avoir chroniquement accès, à sa guise, avant le début d'exploitation,

- avant de mettre une seule personne en situation de travailleur isolé sur la zone d'exploitation, l'exploitant prend toutes dispositions pour que cette personne :

- a) bénéficie d'une surveillance effective adéquate pour détecter tout incident ou accident dont elle serait victime,
- b) puisse rester en liaison avec sa hiérarchie par un moyen portable de télécommunication.

8.3.2 : Prescriptions concernant les pistes :

- aucune piste ne doit présenter une pente supérieure à 15 %,

- elles doivent être éloignées le plus possible du pied des parois et des talus qui les dominent,

- la distance entre le bord d'une piste et le bord supérieur d'un talus ou d'une paroi que la piste domine ne peut être inférieure à deux mètres. Cette distance doit être augmentée autant que l'exige la stabilité des terrains. Lorsque cette distance est inférieure à cinq mètres, la piste doit être munie du côté du bord supérieur du talus ou de la paroi d'un dispositif difficilement franchissable par un véhicule circulant à vitesse normale et dont la hauteur minimale est égale au rayon des plus grandes roues des véhicules qui circulent sur la piste,

- la conduite des engins du chantier n'est confiée par l'exploitant qu'à des personnes reconnues médicalement aptes, formées et titulaires d'une autorisation à cet effet,

- les véhicules de transport, les matériels de manutention et les engins de chantier utilisés à l'intérieur de l'établissement, et susceptibles de constituer une gêne pour le voisinage, sont conformes à la réglementation en vigueur (les engins de chantier doivent répondre aux dispositions du décret n° 95-79 du 23 janvier 1995 et des textes pris pour son application).

8.3.3 : Prescriptions concernant les premiers secours :

L'exploitant met en place les moyens de secours nécessaires aux premiers soins dans la proportion du nombre de personnes susceptibles d'être présentes.

En matière de secours et de sauvetage, l'exploitant prend toutes mesures utiles pour faire cesser les causes génératrices du risque, évacuer les personnes exposées, porter secours et assurer le sauvetage des victimes.

A cette fin il doit en particulier :

- organiser les relations avec l'extérieur pour obtenir toute l'aide possible et, en particulier, une assistance médicale d'urgence,

- désigner en nombre suffisant des personnes dûment formées aux premiers secours, disposant des moyens adéquats, chargées de mettre en pratique lesdites mesures.

Des équipements et des matériels de premiers secours, tels que nécessaires à l'exécution des premiers soins, adaptés aux risques inhérents à l'activité exercée, doivent être prévus partout où les conditions de travail l'exigent.

Ces équipements et matériels doivent être d'accès facile et rapide par le personnel, convenablement entretenus et faire l'objet d'une signalisation appropriée.

Un ou plusieurs locaux destinés à recevoir les blessés et les malades et à permettre de leur prodiguer les premiers soins ou les premiers secours doivent être prévus.

Les instructions nécessaires pour dispenser les premiers secours sont affichées visiblement dans ces locaux.

Une zone permettant le posé d'un hélicoptère est aménagée et entretenue. Elle est située au plus près de l'infirmerie et repérée par ses coordonnées GPS.

Le présent article complété par l'indication « Arrêté préfectoral du 22 mai 2017 » est affiché dans le vestiaire du personnel affecté à l'exploitation de la mine.

Article 8.4 : L'exploitant doit tenir à jour une liste des accidents du travail ayant entraîné, pour leurs victimes, une incapacité de travail supérieure à trois jours et l'adresse chaque année au préfet.

Article 8.5 : Nuisances sonores

Les installations bruyantes (groupe électrogène) doivent être positionnées et entretenues de manière à ne pas être source de nuisances sonores pour le personnel.

TITRE IV : ARRETE DES TRAVAUX – REHABILITATION DU SITE

ARTICLE 9 : RÉHABILITATION DU SITE APRÈS TRAVAUX

Article 9.1 : L'exploitant doit mettre en place, dès le début de son exploitation, un programme détaillé de revégétalisation (choix des espèces végétales locales retenues), nombre de plants issus des boutures ou semis, densité prévue entre 25 et 30 % de la surface totale travaillée, lieu privilégié des plantations : berges stabilisées du cours d'eau, zones suffisamment ou insuffisamment amendées ...).

Avant la fin du premier trimestre d'exploitation, l'exploitant doit réaliser un calendrier de planification des opérations de revégétalisation accompagné d'un plan de masse au 1/500^{ème} de la configuration du terrain. Ce calendrier est communiqué à la DEAL.

Article 9.2 : Toute mise en œuvre d'un chantier d'exploitation doit intégrer une réhabilitation au fur et à mesure de l'avancement des activités. Cette réhabilitation doit être menée conformément aux dispositions ci-dessous afin de favoriser une bonne revégétalisation.

Article 9.3 : Afin d'optimiser les capacités régénératrices de la biomasse mise en stock, ainsi que celles des terres de surface, le délai entre l'exploitation d'un secteur et sa réhabilitation ne doit pas excéder 12 mois, à l'exception des phases 1 et 2 qui feront l'objet d'une réhabilitation conjointe. Ces opérations doivent profiter des périodes sèches favorables aussi bien pour les travaux de terrassement que l'assainissement du site.

Article 9.4 : Le comblement des bassins est réalisé en respectant, au mieux, la stratification originelle du sol : les résidus de lavage du minerai (blocs rocheux, graviers, sables...) doivent être installés au fond du bassin, ensuite la saprolite et pour finir les horizons de surface et les débris végétaux résultant de la déforestation mis en stock.

Si le comblement de certains bassins s'avère insuffisant, mais également pour ceux qui resteront ouverts (ceux mis en communication avec le cours d'eau), les sommets de talus doivent être cassés et réglés afin de les sécuriser. La topographie du terrain après remblaiement doit se rapprocher, autant que faire se peut, de celle du terrain originel.

Aucune excavation ou bassin fermé ne doit subsister.

Article 9.5 : Afin de contrôler les phénomènes d'érosion, la remise en forme des terrains doit maintenir une légère pente favorisant un bon drainage, tout en respectant des pentes n'excédant pas 3 %.

Article 9.6 : L'assainissement du site doit se faire en raccordant les bassins entre eux, de l'aval à l'amont, puis à la crique laissée en place, au fur et à mesure de leur décantation, sans dépasser les valeurs de rejets prévues à l'article 5.4 du présent arrêté.

Article 9.7 : Les horizons de surface mis en stock doivent être travaillés à sec, et régalez sur l'ensemble de la surface.

Article 9.8 : Les andains issus de la déforestation du site et situés en périphérie de celui-ci, sont démantelés et les principaux éléments (troncs, souches, houppiers) ramenés sur les parties terrassées exemptes de tout îlot de végétation antérieur ou postérieur aux travaux.

Article 9.9 : Les installations fixes et les matériels ainsi que les déchets résiduels doivent être évacués à la fin des travaux.

Article 9.10 : La réhabilitation du site ainsi effectuée doit faire l'objet d'une revégétalisation assistée conformément aux prescriptions de l'article 9.1. L'utilisation, dans le cadre de la revégétalisation, d'espèces exotiques invasives ou envahissantes est strictement interdite. **La plantation d'Acacia mangium est strictement interdite.**

ARTICLE 10 : PROCÉDURE D'ARRÊT DES TRAVAUX

Article 10.1 : Trois mois avant l'arrêt définitif des travaux d'exploitation, le pétitionnaire adresse une déclaration d'arrêt des travaux miniers ainsi qu'un mémoire sur l'état du site, au Directeur de l'Environnement, de l'Aménagement et du Logement de Guyane.

Ce mémoire précise les mesures prises et prévues pour assurer, en fin d'exploitation, la protection des intérêts énumérés à l'article L. 161-1 du Code Minier et à l'article L 211-1 du code de l'environnement.

Il comporte en particulier :

- un état photographique,
- un plan des travaux et installations dont l'arrêt ou la fin d'utilisation est prévu,
- un plan de masse précisant la configuration des terrains (bassins, « tailing », terrains nus, terrains naturellement recolonisés par la végétation, forêt laissée en place) à l'échelle adéquate ainsi que la situation de la crique,
- une proposition de réhabilitation finale détaillant sur le même plan les zones à travailler et les méthodes envisagées pour respecter les prescriptions édictées à l'article 9 ci-dessus et pour assurer la protection des intérêts visés à l'article 10.1 du présent arrêté.

Article 10.2 : Lorsque les travaux de réhabilitation du site minier ont été exécutés, il en est donné acte à l'exploitant, après que le SREMD de la DEAL ait procédé à leur récolement.

Article 10.3 : Toute infraction aux prescriptions relatives aux conditions de remise en état constitue après mise en demeure un délit conformément aux dispositions de l'article L.514-11 du Code de l'Environnement.

CHAPITRE V : DISPOSITIONS ADMINISTRATIVES

ARTICLE 11 : CESSION, AMODIATION, LOCATION

La présente autorisation d'exploitation (AEX) ne peut donner lieu à cession, amodiation ou location et n'est pas susceptible d'hypothèque.

ARTICLE 12 : RETRAIT DE L'AUTORISATION D'EXPLOITATION

Le non-respect des dispositions de l'article 11 ci-dessus et des prescriptions des titres II et III relatives à l'ouverture, l'exécution, à la sécurité du travail et l'arrêt des travaux du présent arrêté entraîne, après mise en demeure non suivie d'effet dans un délai de 2 mois, le retrait de l'autorisation d'exploitation conformément à l'article L. 611-15 du Code Minier.

ARTICLE 13 : SANCTIONS

Sans préjudice des sanctions de toute nature prévues par les règlements en vigueur, toute infraction aux dispositions du présent arrêté est passible des sanctions prévues aux articles L. 512-1 et L. 512-5 du Code Minier.

ARTICLE 14 : PUBLICITÉ

Le présent arrêté est notifié intégralement à l'intéressé.

Une copie de cet arrêté est affichée en permanence, de façon visible dans l'installation par les soins de l'exploitant.

Un extrait de cet arrêté est publié aux frais du pétitionnaire, dans un journal diffusé localement.

Une copie de cet arrêté est déposée à la mairie de Mana pour y être consultée par le public, sur simple demande.

ARTICLE 15 : VOIES DE RECOURS

Le présent arrêté peut faire l'objet d'un recours devant le tribunal administratif de CAYENNE, par les tiers, personnes physiques ou morales, les communes intéressées ou leurs groupements, dans un délai de deux mois, à compter de sa notification, en raison des inconvénients ou dangers que le fonctionnement des installations peut présenter pour les intérêts visés à l'article L. 161-1 du code minier et L 211-1 du code de l'environnement.

Le présent arrêté peut faire l'objet d'un recours par le pétitionnaire devant le tribunal administratif de CAYENNE dans un délai de deux mois à compter de la notification du présent arrêté.

ARTICLE 16 : EXÉCUTION

Le secrétaire général de la préfecture de la GUYANE, le maire de la commune de Mana, le directeur de l'environnement, de l'aménagement et du logement de Guyane sont chargés, chacun en ce qui le concerne, de l'exécution du présent arrêté qui est publié, par extrait, au recueil des actes administratifs de la préfecture de Guyane.

Copies :

Groupement de Gendarmerie	1
ONF	1
DAC	1
ARS	1
DSF	1
DIECCTE	1
Intéressé	1
Mairie de Mana	1

Le Préfet, 22 MAI 2017

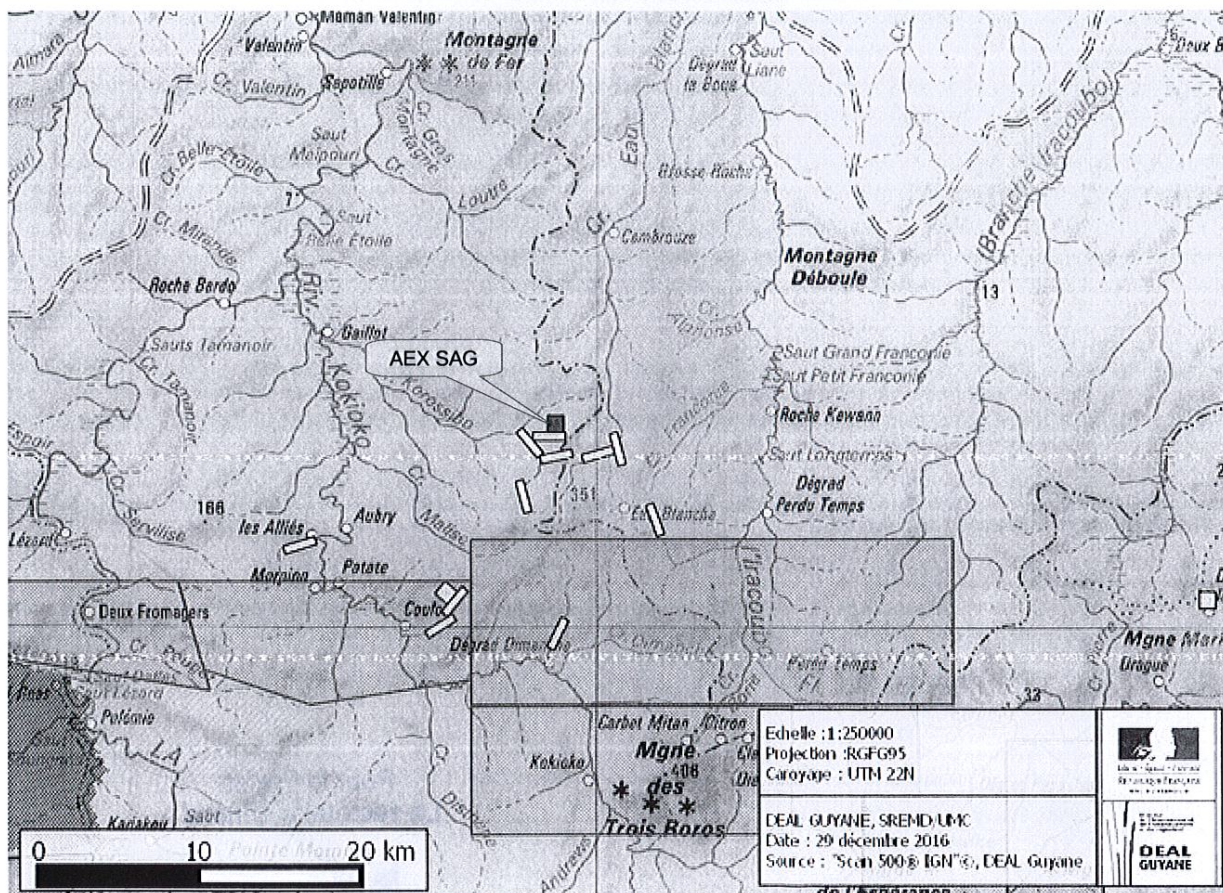
Pour le Préfet
Le secrétaire général

Yves de ROQUEFEUIL

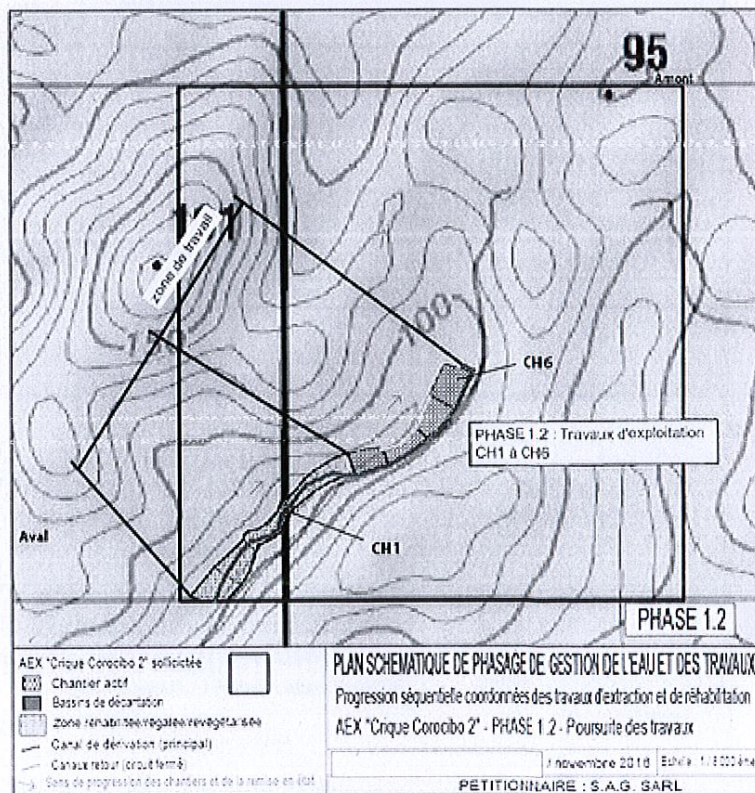
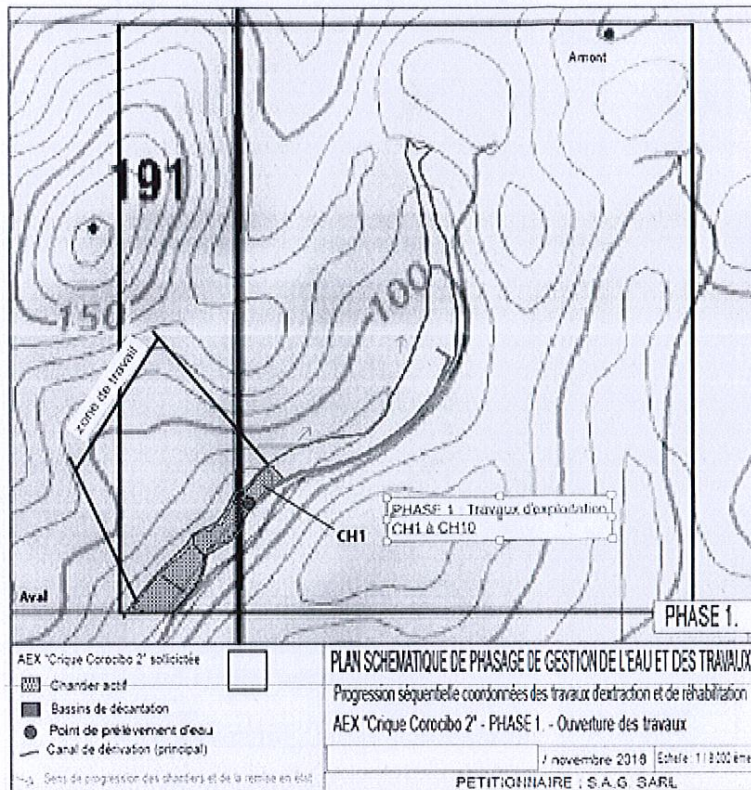
Positionnement du titre minier
(Coordonnées géographiques UTM 22 dans le système géodésique RGFG95)

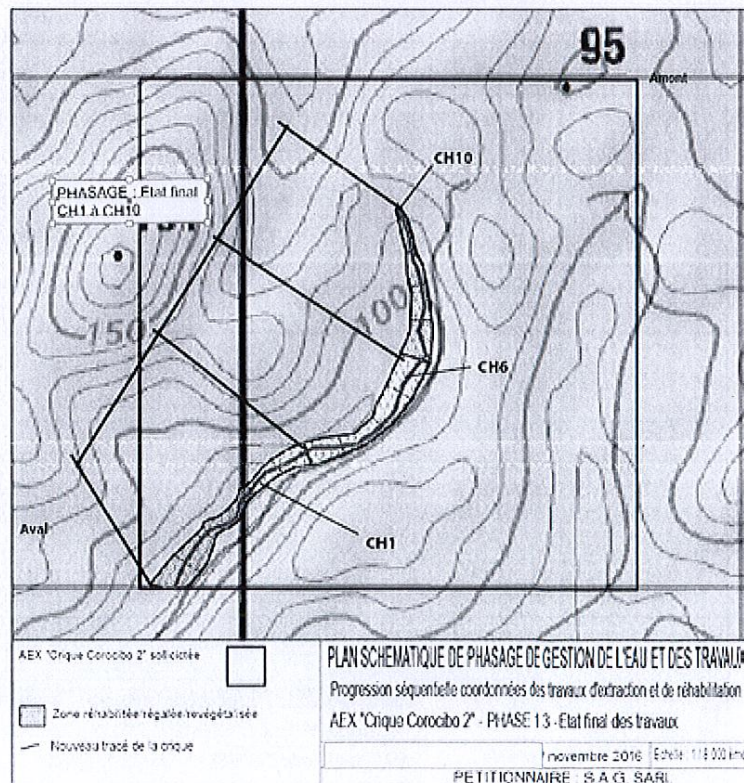
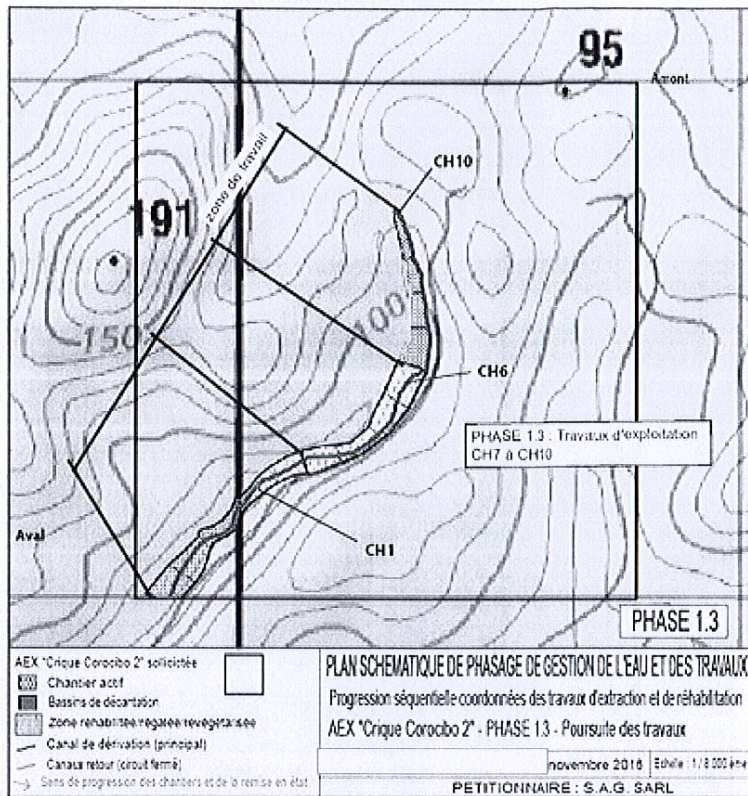
Polygone d'une superficie de 1 km² :

AEX " Crique Corocibo 2 "			
1	NO	E 219793	N 565997
2	NE	E 220793	N 565995
3	SE	E 220792	N 564995
4	SO	E 219792	N 564997



Phasage de l'exploitation





DEAL

R03-2017-05-22-013

Arrêté préfectoral modifiant l'AP

2015-181-0008-DEAL-SREMD du 30-06-2015 autorisant

la SAS Bonaretto Métal Industrie à exploiter une AEX à

Arrêté préfectoral modifiant l'AP 2015-181-0008-DEAL-SREMD du 30-06-2015 autorisant la SAS
Grand-Santi sur la crique Para-Maka
Bonaretto Métal Industrie



PRÉFET DE LA RÉGION GUYANE

DIRECTION DE L'ENVIRONNEMENT
DE L'AMÉNAGEMENT ET DU LOGEMENT
Service Risques, Énergie Mines et Déchets

Unité Mines & carrières

ARRETE

MODIFIANT

**l'arrêté préfectoral n° 2015181-0008-DEAL-REMD du 30 juin 2015.
autorisant la SAS Bonaretto Metal Industrie (BMI) à exploiter une mine aurifère
sur le territoire de la commune de Grand-Santi
sur la crique « Pata-Maka » (AEX n° 08/2015)**

LE PREFET DE LA REGION GUYANE,
CHEVALIER DE LA LEGION D'HONNEUR
CHEVALIER DE L'ORDRE NATIONAL DU MERITE

VU le code minier ;

VU le code de l'environnement ;

VU le code du patrimoine, livre V, portant réglementation des fouilles archéologiques, complété et modifié par l'article 17 de la loi n° 2004-804 du 9 août 2004 ;

VU la loi n° 46-451 du 19 mars 1946 érigeant en départements français, la Guadeloupe, la Guyane, la Martinique et la Réunion ;

VU la loi n° 98-297 du 21 avril 1998 portant extension partielle et adaptation du code minier aux départements d'Outre-Mer ;

VU le décret n° 47-1018 du 7 juin 1947 relatif à l'organisation départementale et à l'institution préfectorale dans les nouveaux départements ;

VU le décret n° 80-331 du 07 mai 1980 modifié, portant règlement général des industries extractives ;

VU le décret n° 2001-204 du 6 mars 2001 relatif aux autorisations d'exploitation de mines dans les départements d'outre-mer ;

VU le décret n° 2002-89 du 16 janvier 2002 relatif aux procédures administratives et financières en matière d'archéologie préventive ;

VU le décret n° 2004-374 du 29 avril 2004 modifié relatif aux pouvoirs des préfets, à l'organisation et à l'action des services de l'État dans les régions et départements ;

VU le décret n° 2006-648 du 2 juin 2006 relatif aux titres miniers et aux titres de stockage souterrain ;

VU le décret n° 2006-649 du 2 juin 2006 relatif aux travaux miniers, aux titres de stockage souterrain et à la police des mines et des stockages souterrains ;

VU le décret n° 2011-2105 du 30 décembre 2011 portant approbation du schéma départemental d'orientation minière (SDOM) de la Guyane ;

VU le décret n° 2011-2106 du 30 décembre 2011 portant dispositions de mise en œuvre du schéma départemental d'orientation minière (SDOM) de la Guyane ;

VU le décret 15 avril 2015 portant nomination de M. Yves de ROQUEFEUIL, administrateur territorial, sous-préfet hors classe, en qualité de secrétaire général de la préfecture de la Guyane ;

VU le décret du 17 décembre 2015 relatif à la nomination de M. Martin JAEGER, en qualité de Préfet de la région Guyane, préfet de la Guyane ;

VU l'arrêté préfectoral n° 1232 du 08 juin 2004 interdisant l'utilisation du mercure pour l'exploitation aurifère en Guyane ;

VU l'arrêté n°R03-2016-06-27-001 du 27 juin 2016 portant délégation de signature à M. Yves de ROQUEFEUIL, secrétaire général de la préfecture de la Guyane ;

VU le dossier de demande d'autorisation d'exploiter une mine aurifère de type alluvionnaire sur le territoire de la commune de Grand-Santi, sur la crique « Pata-Maka », déposé le 20 août 2014 par la SAS Bonaretto Metal Industrie (BMI) ;

VU le dossier de demande de modification de l'arrêté n° 2015181-0008-DEAL-REMD du 30 juin 2015, déposé le 7 juin 2016 en préfecture de Guyane, complété le 22 décembre 2016 ;

VU le rapport de la Direction de l'Environnement de l'Aménagement et du Logement de la Guyane (DEAL) en date du 21 mars 2017 ;

VU l'avis de la commission départementale des mines réunie en sa séance du 10 mai 2017 ;

CONSIDERANT que les mesures prescrites par l'arrêté n° 2015181-0008-DEAL-REMD du 30 juin 2015 sont de nature à protéger les intérêts visés à l'article L. 161-1 du code minier ;

CONSIDERANT que l'instruction de la demande de modification déposée le 7 juin 2016, complétée le 22 décembre 2016, n'a pas permis l'identification d'enjeux environnementaux supplémentaires par rapport aux éléments du dossier initial ;

CONSIDERANT que la SAS Bonaretto Metal Industrie (BMI) a fait connaître au préfet les modifications qu'il envisageait d'apporter à ses travaux, conformément aux dispositions prévues par l'article 12 du décret n° 2001-204 du 06 mars 2001 susvisé ;

CONSIDERANT que les enjeux environnementaux du secteur ont été pris en compte au travers de la notice d'impact du dossier initial et des engagements de l'exploitant dans son dossier de demande de modification de limites de l'AEX n° 08/2015 ;

CONSIDERANT qu'en application de l'article 12 du décret 2001-204 du 6 mars 2001 susvisé, le bénéficiaire d'une autorisation d'exploitation est tenu de faire connaître sans délai au préfet les modifications qu'il envisage d'apporter à ses travaux, au calendrier de leur réalisation, à ses installations ou à ses méthodes de travail lorsqu'elles sont de nature à entraîner un changement notable des données initiales figurant dans le dossier de la demande d'autorisation. Dans ce cas, après avoir consulté les services intéressés, si les changements prévus le justifient, le préfet prend un arrêté modifiant les conditions particulières fixées en application de l'article 11 du présent décret ;

CONSIDERANT qu'en application des articles L.611-14 du code minier et 11 du décret n°2001-204 du 06 mars 2001 relatif aux autorisations d'exploitation de mines dans les départements d'outre-mer, le préfet fixe les conditions particulières dans lesquelles les travaux sont entrepris, exécutés et arrêtés dans le respect des intérêts mentionnés aux articles L.161-1 et des obligations énoncées à l'article L.161-2 ;

Sur proposition du Secrétaire général de la préfecture de la GUYANE ;

ARRETE

ARTICLE 1 :

L'arrêté préfectoral n° 2015181-0008-DEAL-REMD du 30 juin 2015 autorisant la SAS Bonaretto Metal Industrie (BMI) à exploiter une mine aurifère sur le territoire de la commune de Grand-Santi sur la crique « Pata-Maka » (AEX n° 08/2015), est modifié comme suit :

- I. le tableau de l'article 1.2 est remplacé par le tableau suivant :

Point	X	Y
SO	E 132546	N 465959
SE	E 132371	N 465491
NO	E 130497	N 466191
NE	E 130672	N 466660

(Coordonnées géographiques UTM 22 - système RGFG95)

- II. Les plans de phasage de l'annexe 2 de l'arrêté préfectoral n° 2015181-0008-DEAL-REMD du 30 juin 2015 sont complétés par le plan figurant à l'annexe 2 du présent arrêté

ARTICLE 2 :

Le présent arrêté est notifié à la SAS Bonaretto Metal Industrie (BMI).

Une copie de cet arrêté est affichée à la mairie de Grand-Santi, pour y être consultée par le public, sur simple demande.

ARTICLE 3 : Voies de recours

Le présent arrêté peut faire l'objet d'un recours devant le tribunal administratif de CAYENNE, par les tiers, personnes physiques ou morales, les communes intéressées ou leurs groupements, dans un délai de deux mois, à compter de sa notification, en raison des inconvénients ou dangers que le fonctionnement des installations peut présenter pour les intérêts visés à l'article L. 161-1 du code minier et L 211-1 du code de l'environnement.

Le présent arrêté peut faire l'objet d'un recours devant le tribunal administratif de CAYENNE, par l'exploitant, dans un délai de deux mois à compter de la notification du présent arrêté.

ARTICLE 4 : Exécution

Le secrétaire général de la préfecture de GUYANE, le maire de Grand-Santi, le directeur de l'environnement, de l'aménagement et du logement de Guyane sont chargés, chacun en ce qui le concerne, de l'exécution du présent arrêté qui est publié au recueil des actes administratifs.

Le préfet

22 MAI 2017

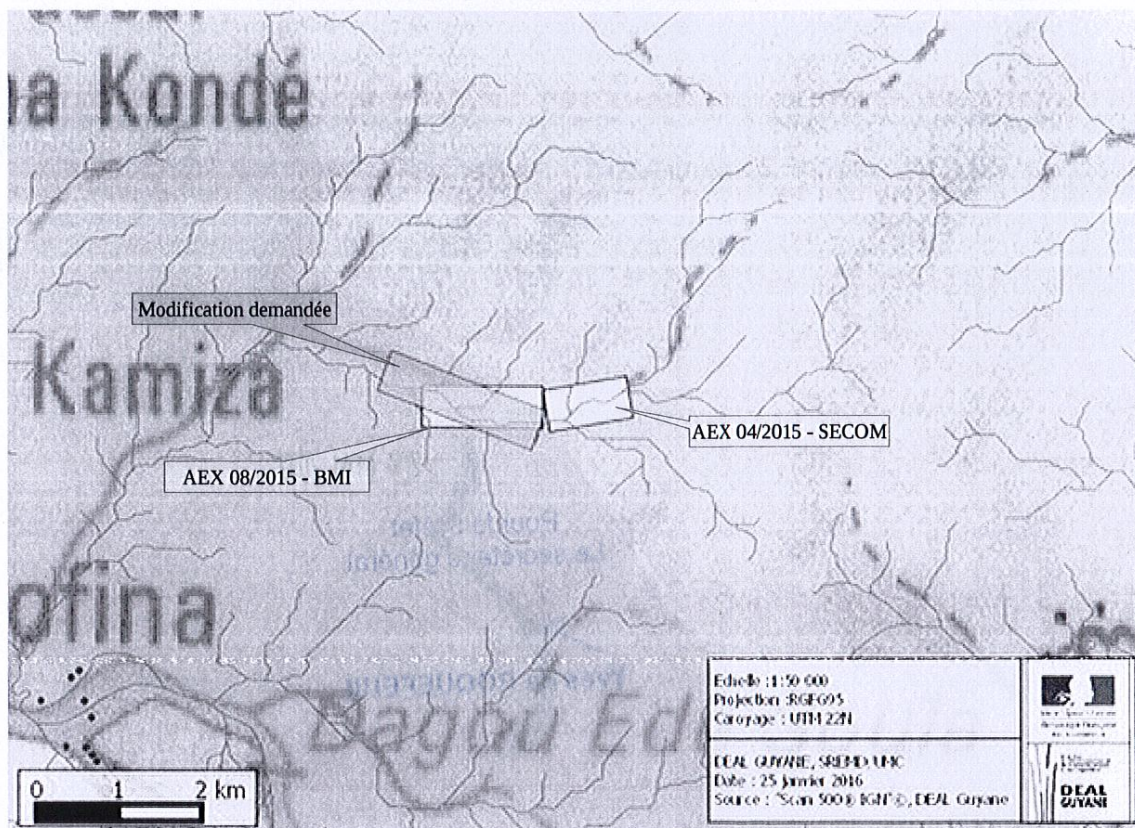
Pour le préfet
Le secrétaire général

Yves Le ROQUEFEUIL

Copies :

- DEAL 1
- Groupement de Gendarmerie 1
- ONF 1
- DAC 1
- ARS 1
- DAAF 1
- DGFIP 1
- DIECCTE 1
- Intéressé 1
- Mairie de GrandSanti 1

Positionnement du déplacement / AEX 08/2015

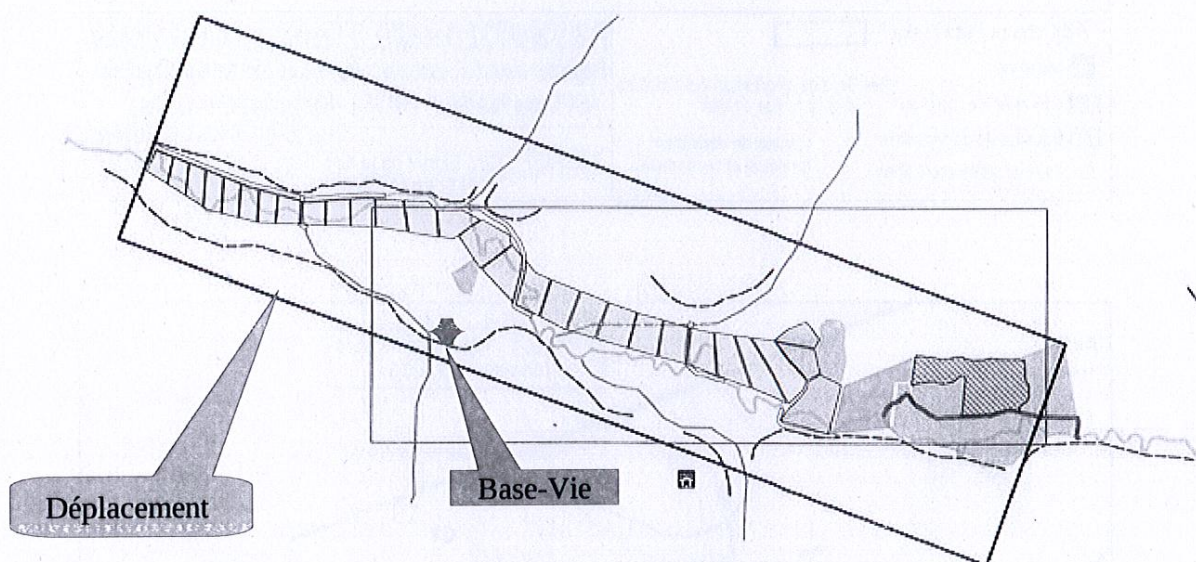


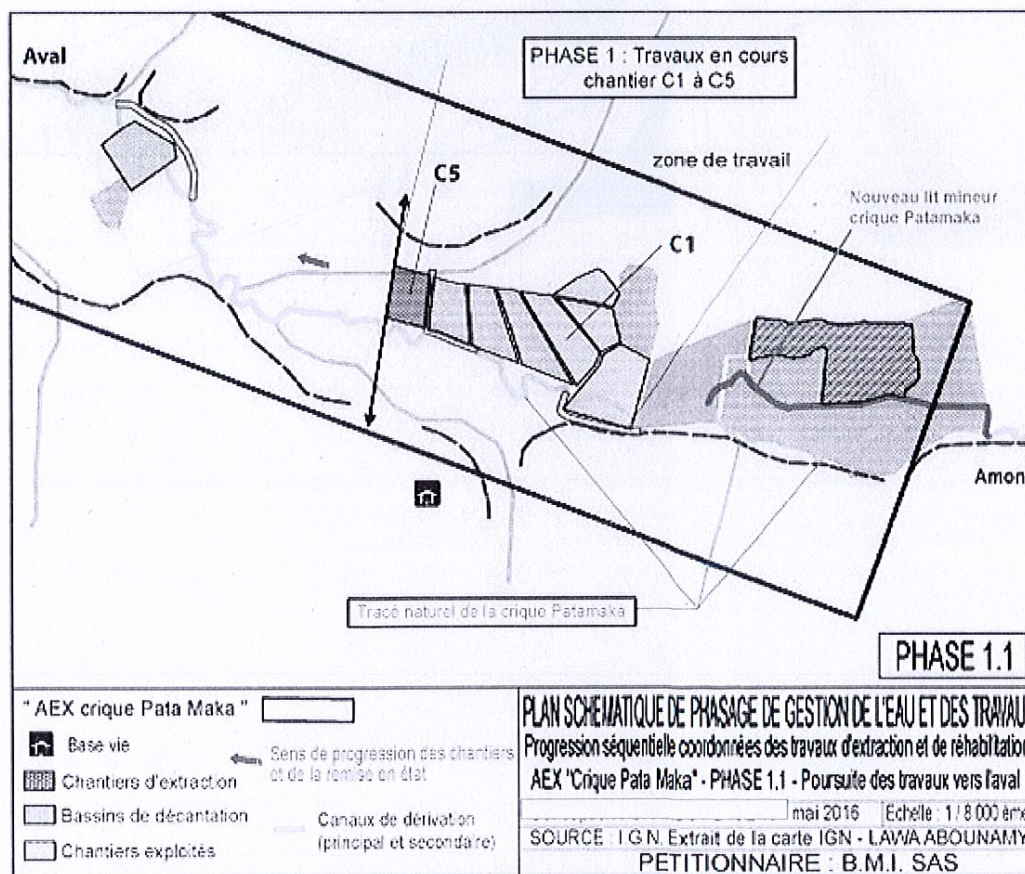
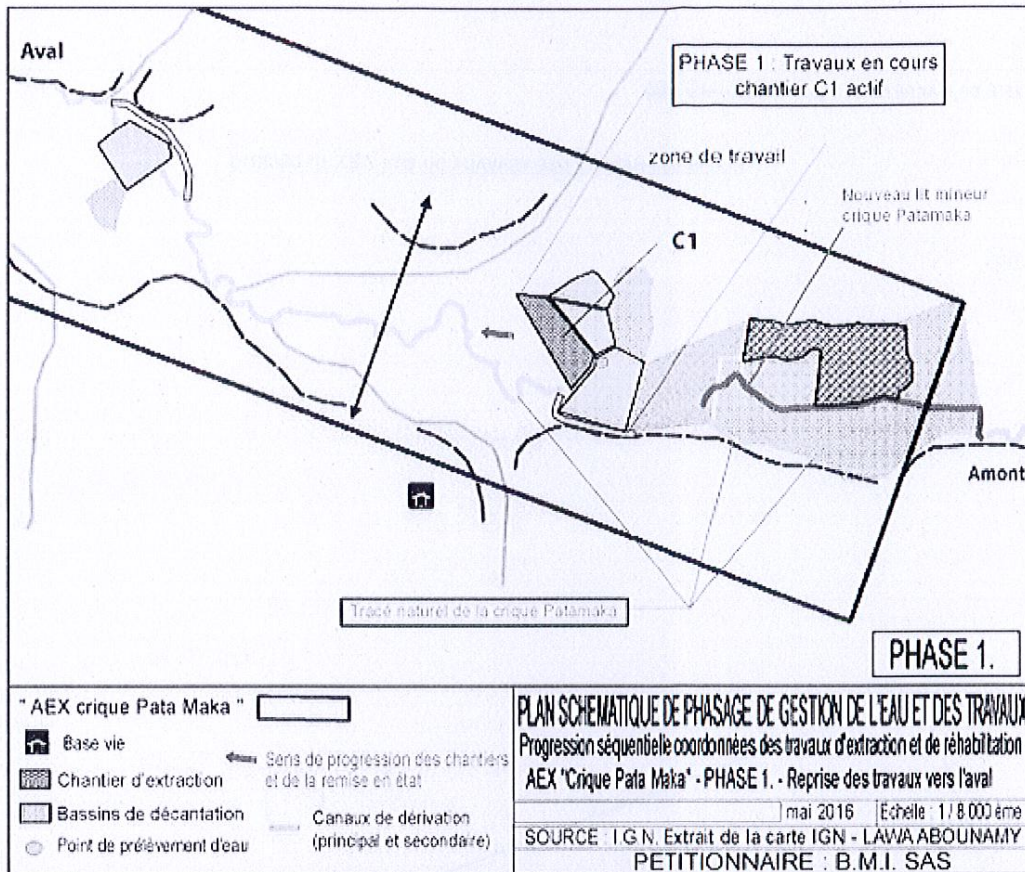
Nouvelles coordonnées géographiques UTM 22 N dans le système de géo référencement RGFG95, de l'AEX 08/2015 modifiée

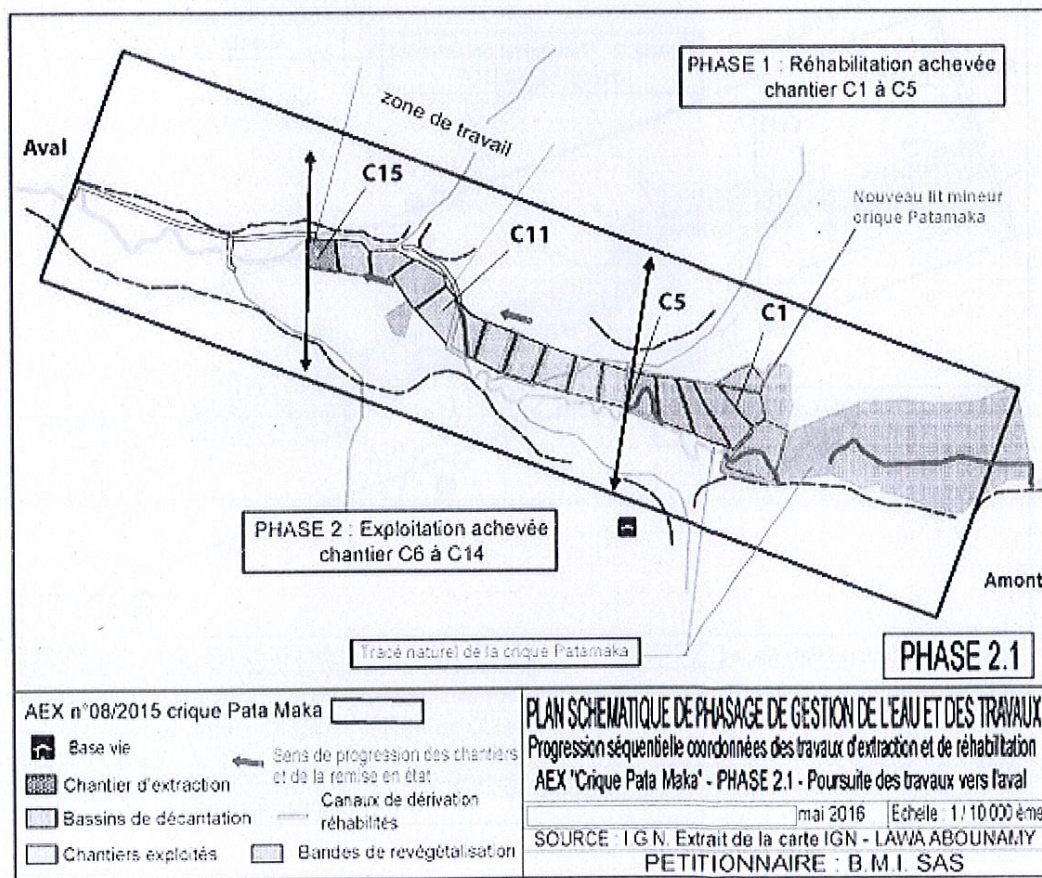
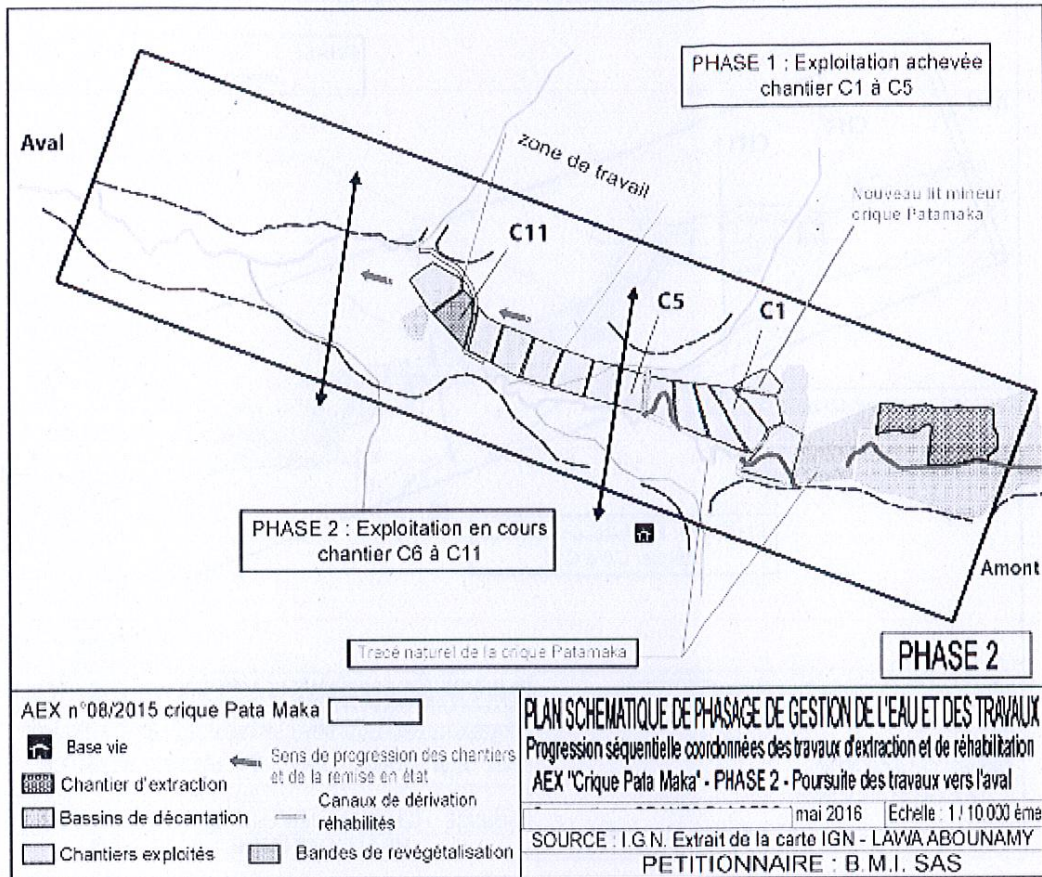
Point	X	Y
SO	E 132546	N 465959
SE	E 132371	N 465491
NO	E 130497	N 466191
NE	E 130672	N 466660

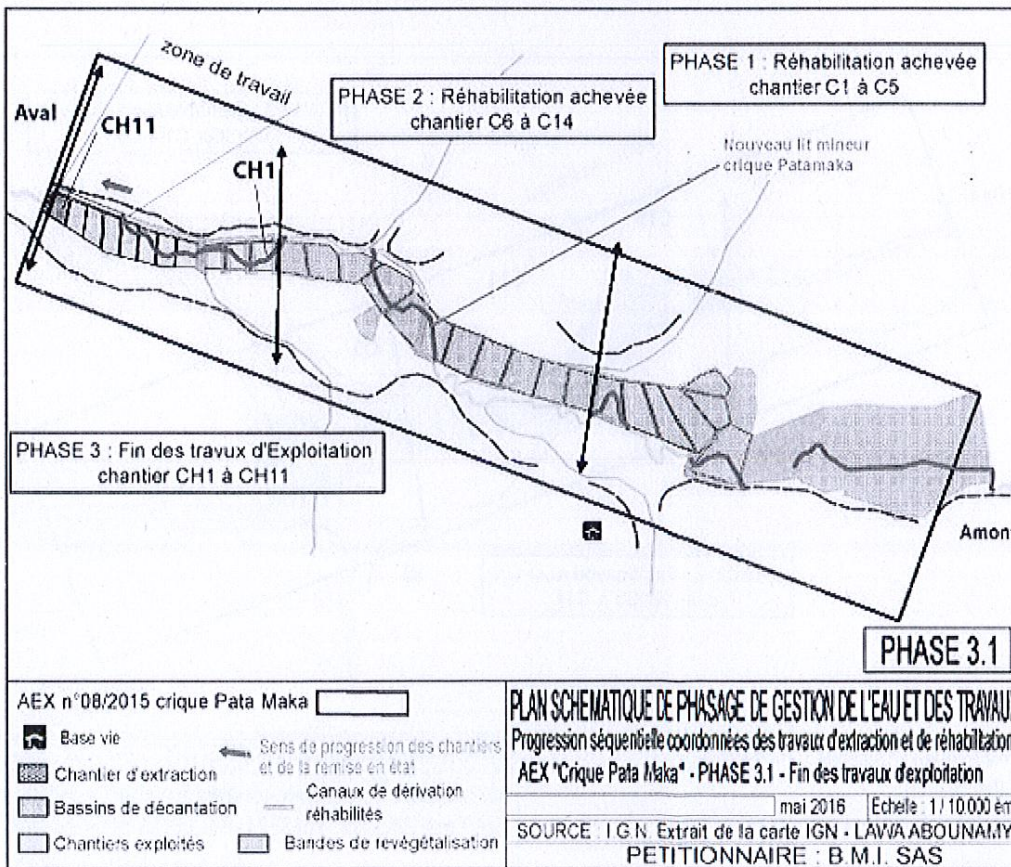
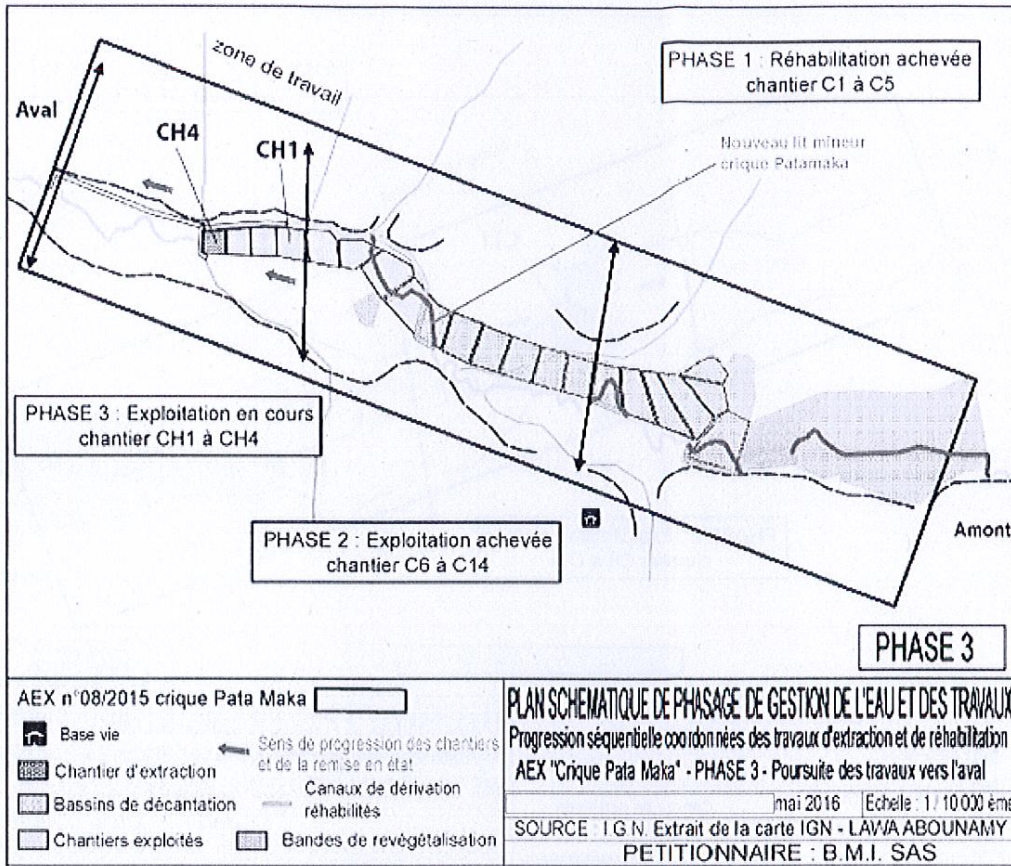
PLANS DE PHASAGE DES TRAVAUX DU SITE AEX N° 08/2015

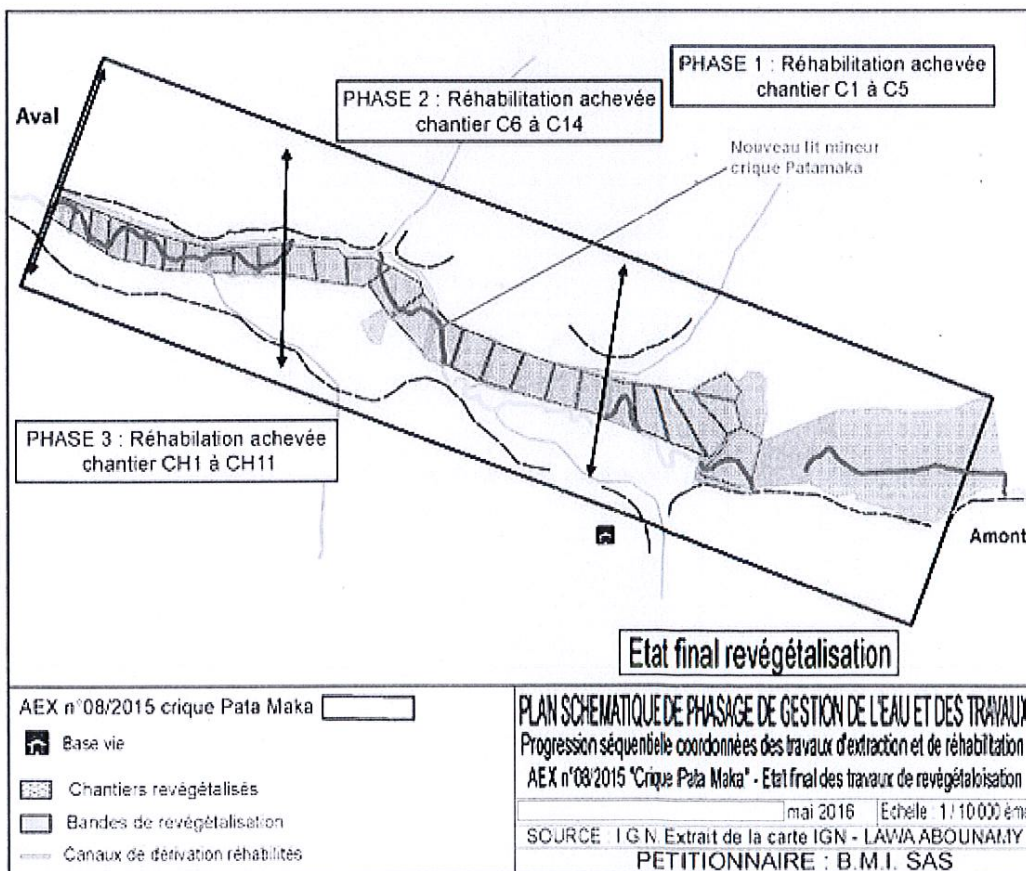
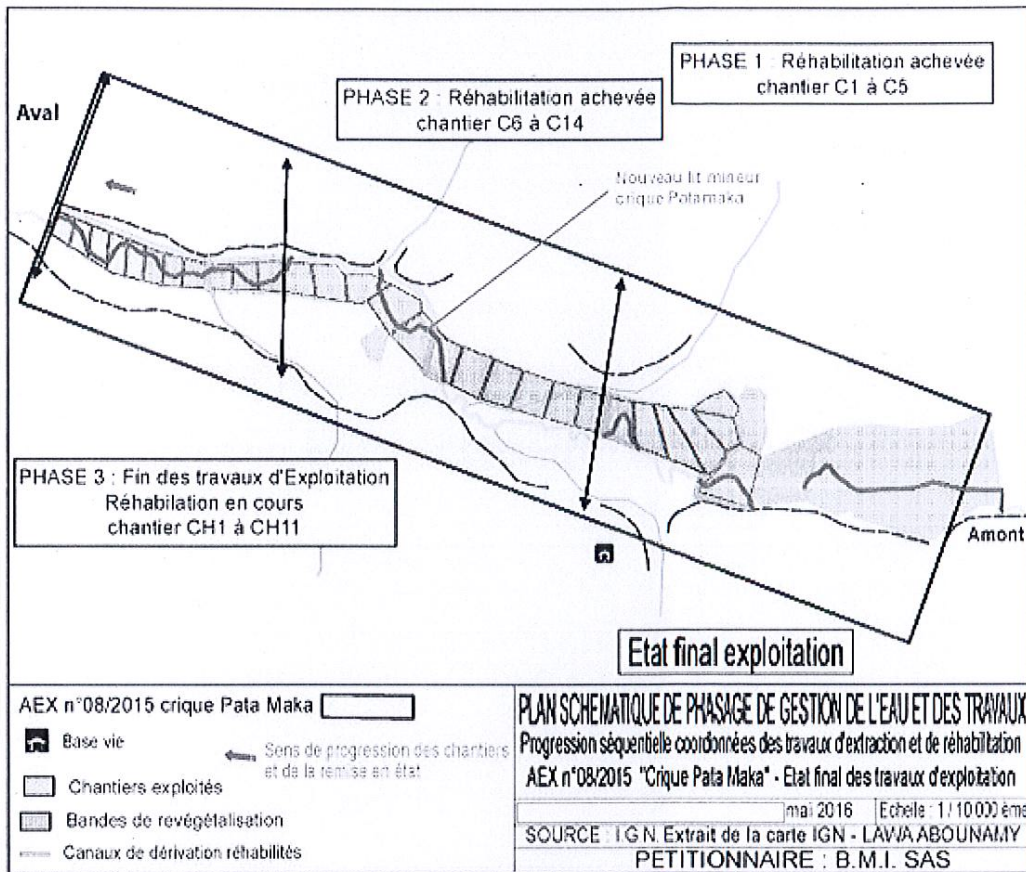
SITUATION











DJSCS

R03-2017-05-23-001

Arrêté portant agrément de l'association "Actions pour le Développement, l'Education et la Recherche" (ADER), organisme habilité à procéder à l'élection de domicile des personnes sans domicile stable

Direction de la Jeunesse, des Sports
Et de la Cohésion Sociale

ARRETE

Portant agrément de l'association « Actions pour le Développement, l'Éducation et la Recherche » (ADER), organisme habilité à procéder à l'élection de domicile des personnes sans domicile stable

Le préfet de la Région Guyane
Préfet de la Guyane
Chevalier de la Légion d'Honneur
Chevalier de l'Ordre National du Mérite

VU les articles L 264-1 à 264-10 et les articles D 264-1 et suivants du code de l'action sociale et de la famille ;

VU la loi n° 2007-290 du 5 mars 2007 instituant le droit au logement opposable et portant diverses mesures en faveur de la cohésion sociale ;

VU le décret n° 2007- 893 du 15 mai 2007 relatif à la domiciliation des personnes sans domicile stable ;

VU le décret n° 2016-641 du 19 mai 2016 relatif à l'élection des personnes sans domicile stable ;

VU le décret n° 2016-632 du 19 mai 2016 relatif au lien avec la commune pour la domiciliation ;

VU l'arrêté n° 131/DJSCS/PSO du 23 décembre 2013 portant agrément de l'association « Actions pour le Développement, l'Éducation et la Recherche » (ADER) ;

VU la demande de renouvellement d'agrément présentée le 3 novembre 2016 par l'association « Actions pour le Développement, l'Éducation et la Recherche » (ADER) aux fins de procéder aux domiciliations sur le secteur de Kourou ;

VU l'instruction n° DGCS/SD1B/2016/188 du 10 juin 2016 relative à la domiciliation des personnes sans domicile stable ;

VU le cahier des charges publié au Recueil des Actes Administratifs de la préfecture de Guyane par arrêté du 2 mai 2017 ;

Considérant que l'association susvisée présente les garanties institutionnelles nécessaires, qu'elle a respecté les critères fixés par le cahier des charges ;

VU l'arrêté préfectoral du 23 janvier 2017 portant délégation de signature à madame Frédérique RACON, Directrice de la jeunesse, des sports et de la cohésion sociale de la Guyane ;

Sur proposition du Secrétaire général de la préfecture,

ARRETE

Article 1er – L'agrément habilitant l'association « Actions pour le Développement, l'Éducation et la Recherche » (ADER) sise 52, rue Madame Payé – 97300 CAYENNE à procéder à l'élection de domicile des personnes sans domicile stable est renouvelé afin que ces personnes puissent disposer d'une adresse administrative pour prétendre au service de prestations sociales légales, réglementaires et conventionnelles sur le secteur de Kourou.

Article 2 – L'organisme agréé s'engage à respecter le cahier des charges publié au Recueil des Actes Administratifs par arrêté du 2 mai 2017 dans son intégralité.

Article 3 – Les décisions de refus ou de retrait d'élection de domicile doivent être dans la mesure du possible notifiées par écrit à l'intéressé et motivées avec orientation vers un autre organisme et mention des voies de recours.

Article 4 – L'activité prévue à l'article 1^{er} est exercée à titre gratuit. Elle ne peut donner lieu à aucune retenue, de quelque nature que ce soit.

Article 5 – L'agrément est délivré pour une durée de 5 ans, renouvelable, à partir de la date de publication du présent arrêté.

Article 6 – La demande de renouvellement doit être présentée par l'organisme agréé au plus tard trois mois avant l'expiration de l'agrément.

Article 7 – Le préfet peut mettre fin à l'agrément avant le terme prévu ou lors de la procédure de renouvellement s'il constate un manquement grave aux engagements définis par le cahier des charges.

Article 8 - Le secrétaire général de la préfecture de la Guyane, la directrice de la jeunesse, des sports et de la cohésion sociale de la Guyane, le président de l'association « Actions pour le Développement, l'Education et la Recherche » (ADER) sont chargés, chacun pour ce qui le concerne, de l'exécution du présent arrêté qui sera publié au Recueil des Actes Administratifs.

Fait à Cayenne, le **23 MAI 2017**

Pour le préfet et par délégation,
La directrice de la jeunesse, des sports
et de la cohésion sociale de la Guyane




Frédérique RACON

DELAIS DE RECOURS

Dans un délai de deux mois à compter de la date de la notification ou de publication du présent arrêté au recueil des actes administratifs de la préfecture de la Guyane, les recours suivants peuvent être introduits conformément aux dispositions de l'article R421-1 et suivants du code de la justice administrative :

- Un recours gracieux, adressé à :
Monsieur le préfet de la Guyane
Rue Fiedmond – BP7008
97307 – CAYENNE Cedex
- Un recours hiérarchique, adressé au ministre concerné ;
- Un recours contentieux, en saisissant le tribunal administratif et adressé au président du tribunal administratif :
7, rue Schoelcher – BP 5030
97305 - CAYENNE Cedex

Tout recours amiable (recours gracieux et/ou hiérarchique) doit être adressé en recommandé avec accusé réception.

L'exercice amiable a pour effet d'interrompre le délai de recours contentieux.

Le délai recommence à courir à compter de la réception du rejet explicite ou implicite (en l'absence de réponse de l'administration au terme du même délai de deux mois, la décision est juridiquement qualifiée de rejet implicite).